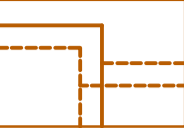



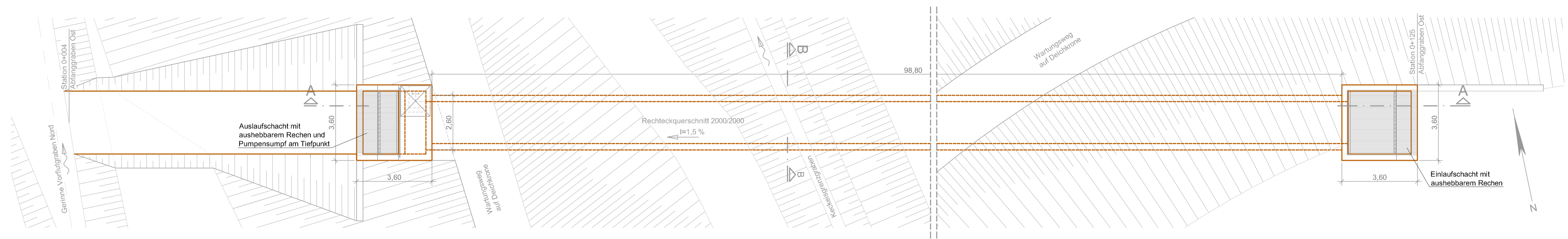
IN DIESEM PLAN FESTZUSTELLEN

-  Abfanggraben Ost Verrohrung
-  428,70 Sohle mit Höhenkote

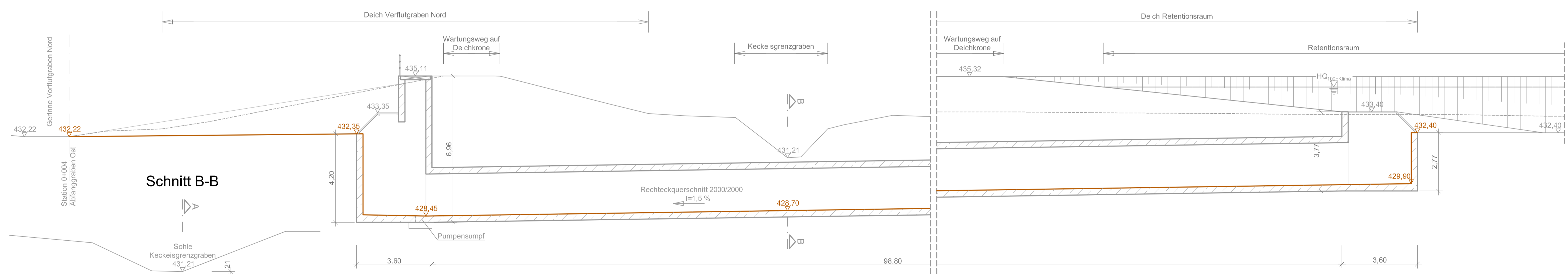
NACHRICHTLICH DARGESTELLT:

- Schnitte
- Böschungen
- Keckeisgraben
- Wege

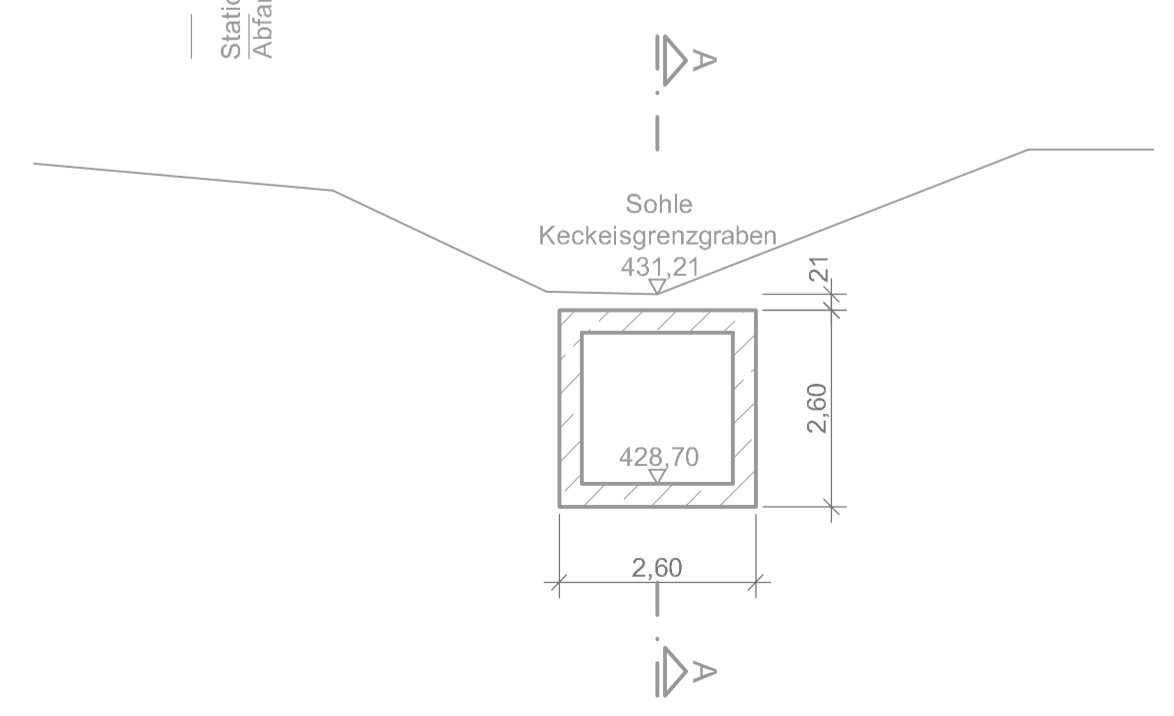
Lageplan




Schnitt A-A



Schnitt B-B



Dieser Plan wird gem. §§ 8 ff. des Luftverkehrsgesetzes (LuftVG) festgestellt.
 Regierung von Oberbayern
 - Luftamt Südbayern -

 Büchner
 LtD. Regierungsdirektor

Planfeststellungsverfahren
 3. Start- und Landebahn



Objekt WASSERWIRTSCHAFTLICHE MASSNAHMEN GEWÄSSERNEUORDNUNG	Erläuterungsber.Nr. D1a/F6.1a - 001
Planart ABFANGGRABEN OST VERROHRUNG	Maßstab 1:100

Planverfasser  Beratende Ingenieure GmbH & Co. KG Moosstraße 3 82279 Eching am Ammersee 	Bearb.	ALBRECHT
	Gezeich.	BREUNIG
	Geprüft	ALBRECHT
	Datum	26.07.2007

Flughafen München GmbH München, den 20.08.2007	Geprüft	Datum	Zeichen
gez. i.V. Dr. Josef Schwendner gez. i.V. Nils Eichbaum		26.07.2007	BLOMEYER
		Anlage Nr.	D1a/F6.1a-1041