










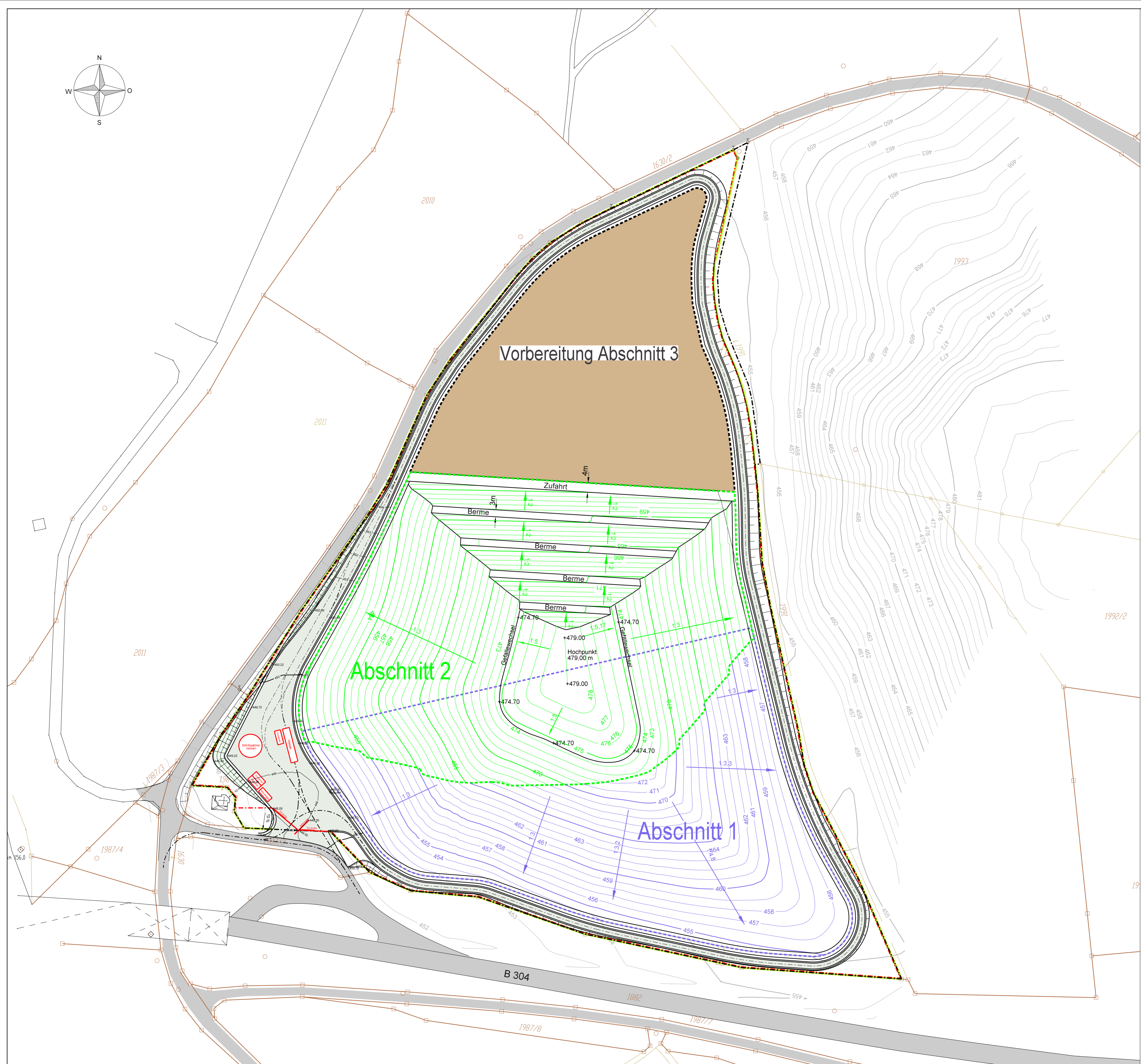


### LEGENDE

-  455 Höhenlinien Bestand
-  Geltungsbereich Abbau und Deponie
-  Geltungsbereich Deponie
-  Flurgrenze mit Flurstücksnr.
-  Flurstücksgrenze NA
-  öffentliche Straßen /Wege
-  Randweg / Betriebsplatz Deponie
-  Verfüllabschnitt 1
-  Verfüllabschnitt 2
-  Vorbereitung Abschnitt 3
-  Zaun



Plangrundlage:  
 -Bestandsplan Aufmaß Höhenlinien Stand 11.07.06  
 -Landschaftsarchitekt Köppel, Mülheim / Inn  
 -Ergänzende Vermessung vom Juli 2011 im Deponieeingangsbereich, und südwestlicher Teil der angrenzenden Verkehrswege Zoseder GmbH

<b>Einrichtung und Betrieb Deponie Odelsham</b>			
Planungsstand Genehmigungsplanung in der Fassung vom 14.08.2015		Projektnummer 11 R 067	
Planinhalt Lageplan Verfüllabschnitt 2 Planum Oberflächenabdichtung	Maßstab 1:750	Plan-Nr. 15a	
Auftraggeber <div style="text-align: center;"><b>ZOSSEDER</b></div> Zoseder GmbH Abbruch und Entsorgung Spielberg 1 83549 Eiselfing			
Planungsbüro INGENIEURBÜRO ROTH & PARTNER		Karlsruhe, Nov. 2011 in der Fassung vom 14.08.2015	
<small>Ingenieurbüro Roth &amp; Partner GmbH          Hiers-Sachs-Straße 9 - 76133 Karlsruhe          Telefon 0721 88453-0 - Telefax -99          info@ib-roth.com - www.ib-roth.com</small>			
	Datum Nov. 2011	Name König	Ersatz für 15
Gez.	Nov. 2011	Käuter	
Index	Datum 14.08.15	Änderung Deponieabschnitt 4 entfällt	
<small>Alle Rechte dieser Zeichnung unterliegen dem Urheberrecht gemäß DIN 34          Datei: Z:\11R067-Odelsham\Genehmigungsplanung Stand 15.08.15\15a-tp-Verfüllabschnitt-2.dgn</small>			