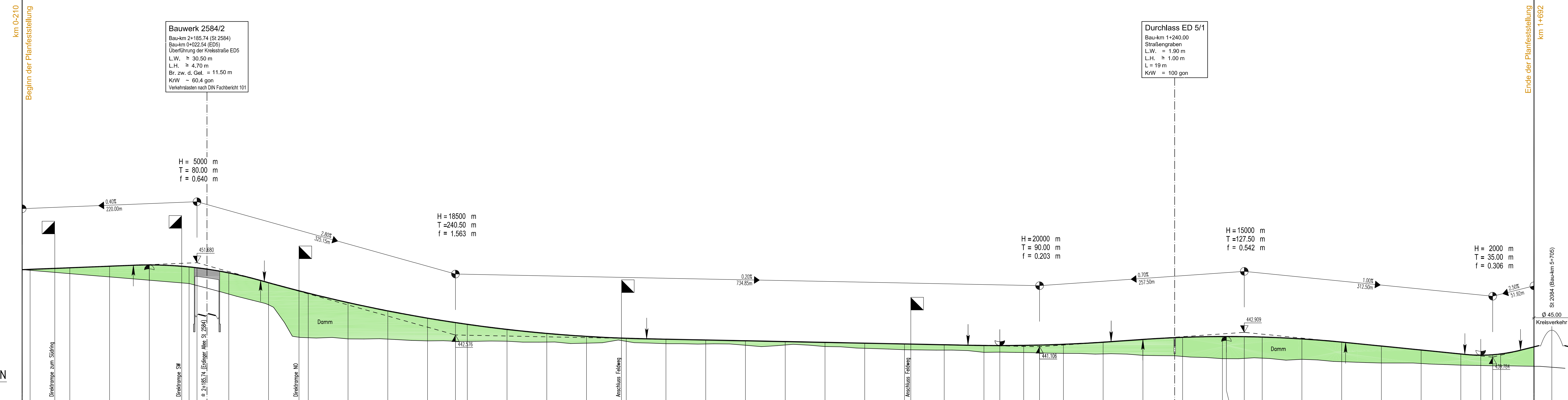
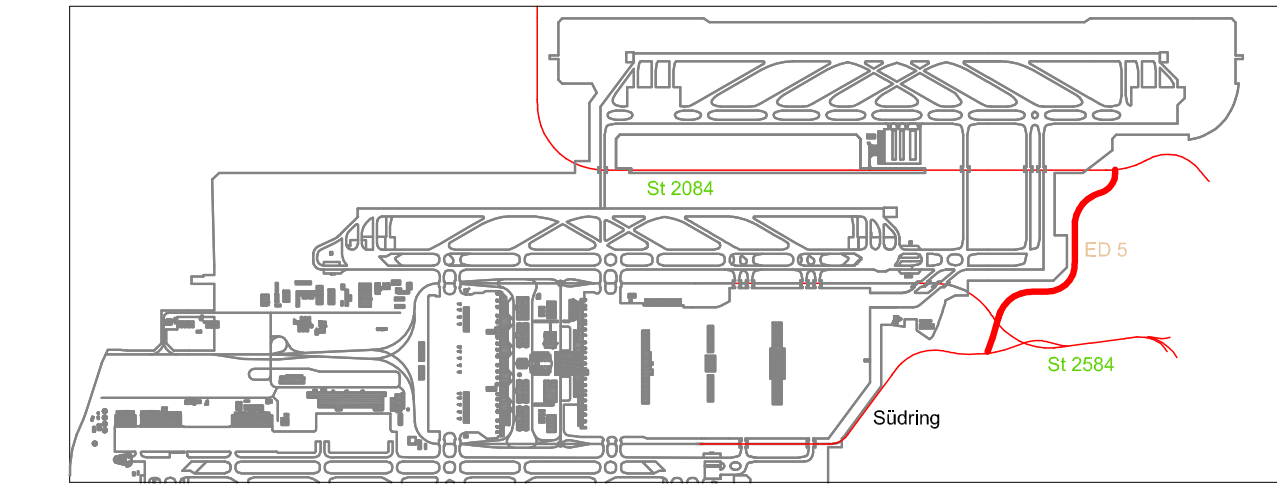
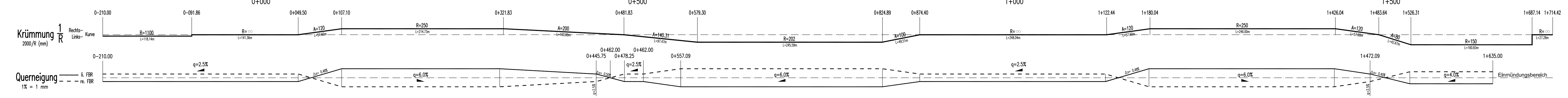


IN DIESEM PLAN FESTZUSTELLEN



Station/Bau-km	Geländehöhe	Gradientenhöhe
0+210.00	450.800	450.800
0+200.00	450.717	450.840
0+188.92	450.964	450.964
0+150.00	450.303	451.040
0+100.00	449.889	451.240
0+050.00	449.475	451.400
0+009.20	451.233	451.233
0+000.00	449.061	451.150
0+010.00	448.805	451.040
0+022.54	448.805	451.040
0+050.00	447.727	450.400
0+100.00	446.383	449.161
0+138.27	446.387	447.843
0+150.00	447.227	447.843
0+200.00	446.083	446.680
0+250.00	442.056	445.612
0+300.00	441.838	444.700
0+335.15	441.784	444.139
0+350.00	441.774	443.992
0+400.00	441.790	443.280
0+450.00	441.687	442.773
0+500.00	441.550	442.401
0+544.00	442.158	442.158
0+550.00	441.775	442.154
0+600.00	441.482	442.046
0+650.00	441.448	441.946
0+700.00	441.284	441.846
0+750.00	441.319	441.746
0+800.00	441.113	441.646
0+850.00	440.900	441.546
0+900.00	440.720	441.446
0+908.00	441.430	441.430
0+950.00	440.671	441.346
1+000.00	440.389	441.256
1+020.00	440.409	441.246
1+050.00	440.388	441.289
1+070.00	440.326	441.389
1+100.00	440.257	441.406
1+150.00	440.191	441.689
1+200.00	440.009	442.016
1+250.00	439.872	442.283
1+300.00	439.592	442.383
1+305.00	439.590	442.384
1+325.50	439.629	442.367
1+350.00	439.658	442.316
1+400.00	439.514	442.083
1+450.00	439.213	441.683
1+500.00	439.049	441.184
1+550.00	438.988	440.684
1+600.00	438.779	440.184
1+625.00	438.731	440.034
1+640.00	438.690	440.090
1+650.00	438.692	440.190
1+692	438.635	441.082



**NACHRICHTLICH:**

**Bauwerk 2584/2**  
 Bau-km 2+185.74 (St. 2584)  
 Bau-km 0+022.54 (ED5)  
 Überführung der Kreisstraße ED5  
 L.W. = 30.50 m  
 L.H. = 4.70 m  
 Br. zw. d. Gel. = 11.50 m  
 KrW ~ 60.4 gon  
 Verkehrslasten nach DIN Fachbericht 101

**Durchlass ED 5/1**  
 Bau-km 1+240.00  
 Straßengraben  
 L.W. = 1.90 m  
 L.H. = 1.00 m  
 L = 19 m  
 KrW = 100 gon

Dieser Plan wird gem. §§ 8 ff. des Luftverkehrsgesetzes (LuftVG) festgestellt.

Regierung von Oberbayern  
 - Luftamt Südbayern -

*J. B. B. B.*  
 B. B. B.  
 Ltd. Regierungsdirektor

1. Änderung: (Plan-Index 01)

Planverfasser: Wagner Ingenieure Datum: 12.09.2009 Geprüft: *Wagner*

Flughafen München GmbH, München, den 01.02.2010  
 gez. i.V. Dr. Josef Schwendner gez. i.V. Hermann Blomeyer

**Planfeststellungsverfahren**

**3. Start- und Landebahn**

**M Flughafen München**

Objekt: KREISSTRASSE ED 5 (GV-STRASSE ATTACHING - SCHWAIG) Erläuterungsber.Nr. D 2.4 - 001

Planart: Höhenplan km 0-210 bis 1+692 Maßstab: 1:2000/200

Planverfasser: Wagner + Partner Beratende Ingenieure München Gezeichnet: *Wagner*

Barb. Wagner Gezeich. Waue Geprüft. Wagner Datum 10.08.2007

Flughafen München GmbH München, den 20.08.2007. Geprüft: *Wagner*

gez. i.V. Dr. Josef Schwendner gez. i.V. Nils Eichbaum

Datum 14.08.2007 Zeichen PTK-Ze Anlage Nr. D 2.4 - 4020