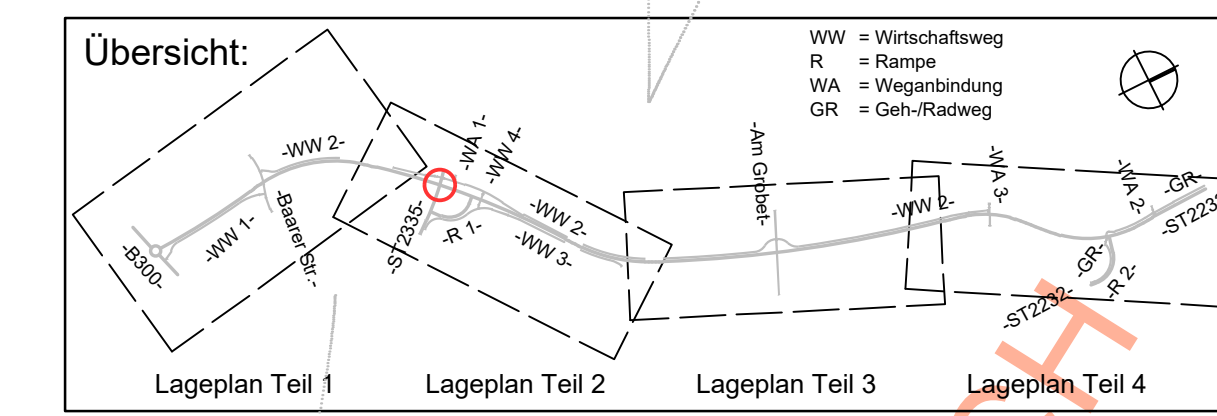


Schnitt A - A M. 1:100

Schnitt B - B M. 1:100



Entwurfsbearbeitung:		Datum	Zeichen
bearbeitet		31.07.2012	ABR
gezeichnet		31.07.2012	HK
geprüft:		31.07.2012	WW
Wipfler PLAN Planungsgesellschaft mbH Hohenwarter Str.124 85276 Pfaffenhofen/Ilm		Tel.: 0 84 41/50 46-0 Fax: 0 84 41/49 02 04 www.wipflerplan.de info@wipflerplan.de	

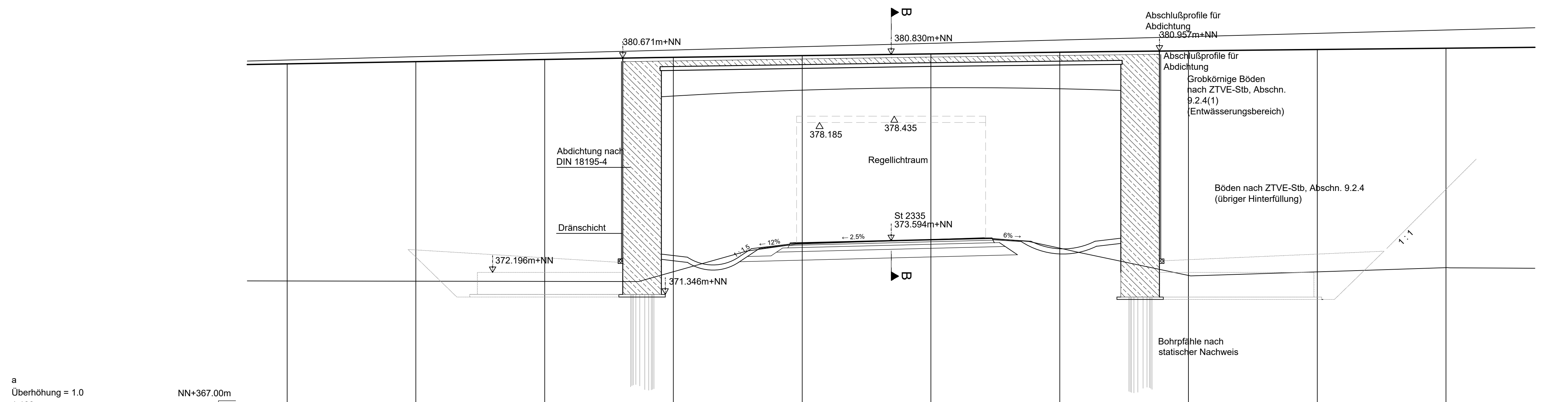
Nr.	Art der Änderung	Datum	Name

Auftraggeber:	Stadt Geisenfeld Kirchplatz 4, 85290 Geisenfeld	Unterlage	10
Straße:	Staatsstraße 2232	Blatt Nr.	2
(Nächster Ort):	Geisenfeld	Reg. Nr.	
Ortsumfahrung Geisenfeld Nord-West		Datum	
Bau-km 0+000 bis Bau-km 4+186		Zeichen	
Pfaffenhofen a. d. Ilm - Vohburg		bearbeitet	
Bau-km 1 + 158.45		gezeichnet	
Brücke über ST 2335		geprüft	
Maßstab: 1:100			

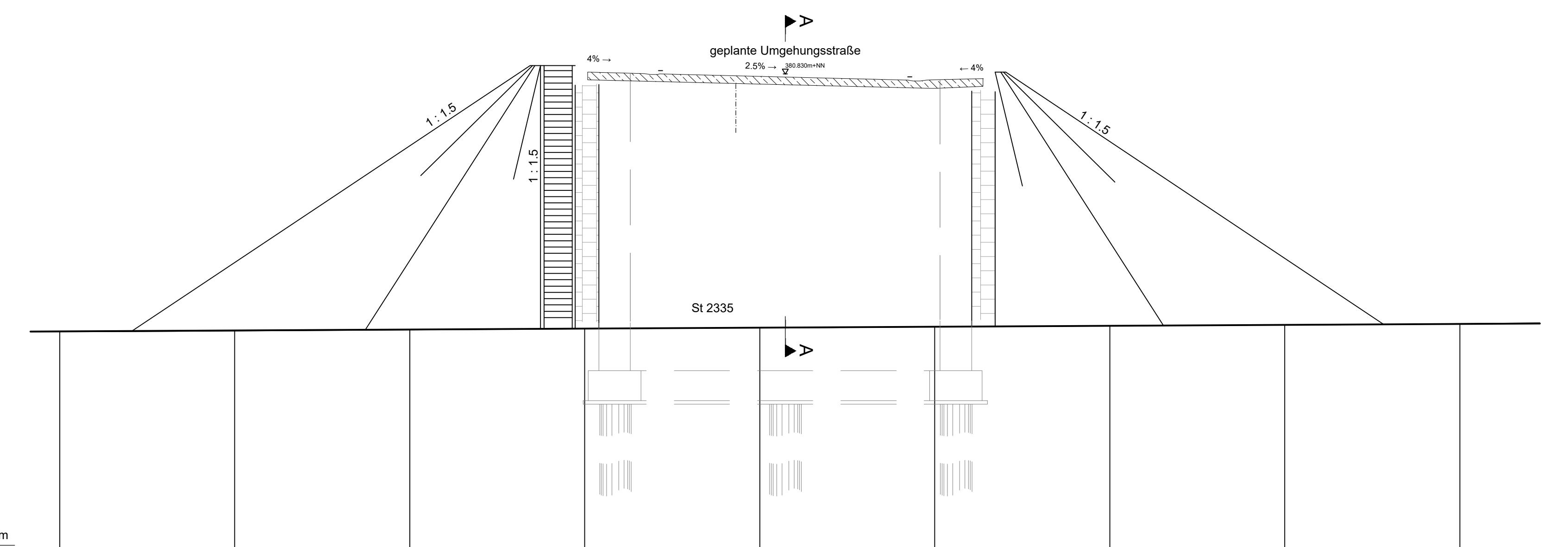
Aufgestellt:  
Geisenfeld, 20.09.2012  
Stadt Geisenfeld

*Christian Staudter*

gez. Staudter, 1. Bürgermeister



Station	m	1135.00	1140.00	1145.00	1150.00	1155.00	1160.00	1165.00	1170.00	1175.00	1180.00
Gelände	m+NN	372.03	372.02	372.01	372.99	373.47	373.64	373.90	372.24	372.98	372.64
Straße	m+NN	380.46	380.95	380.63	380.72	380.78	380.85	380.92	380.97	381.02	381.07
Abstand Straße-Gelände		-8.43	-8.93	-8.62	-8.73	-7.92	-7.71	-8.03	-8.73	-8.04	-8.53



Station	m	40.00	45.00	50.00	55.00	60.00	65.00	70.00	75.00	80.00
Gelände	m+NN	373.47	373.60	373.62	373.65	373.68	373.61	373.64	373.66	373.70
Straße	m+NN	373.48	373.51	373.54	373.56	373.59	373.62	373.64	373.67	373.70
Abstand Straße-Gelände		-0.01	-0.01	-0.01	-0.01	-0.01	-0.01	-0.01	-0.01	0.00