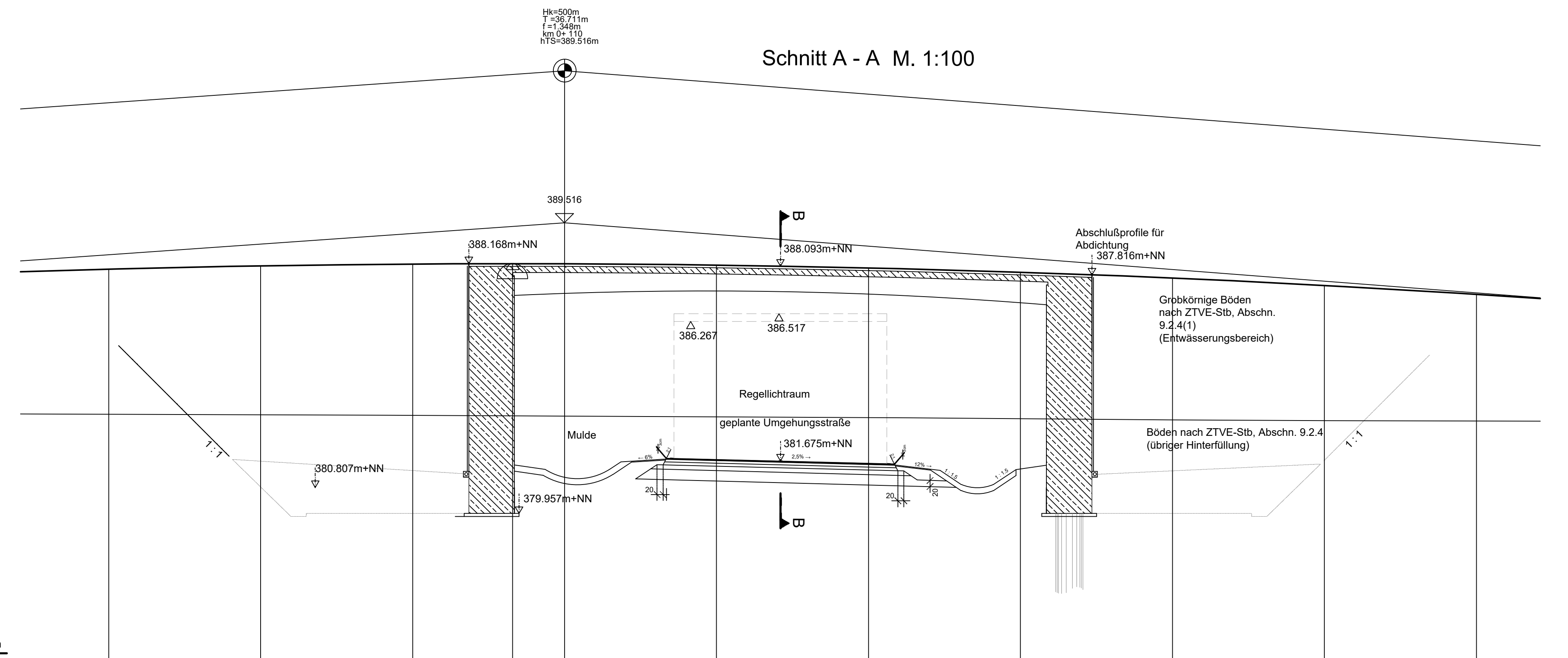


Schnitt A - A M. 1:100

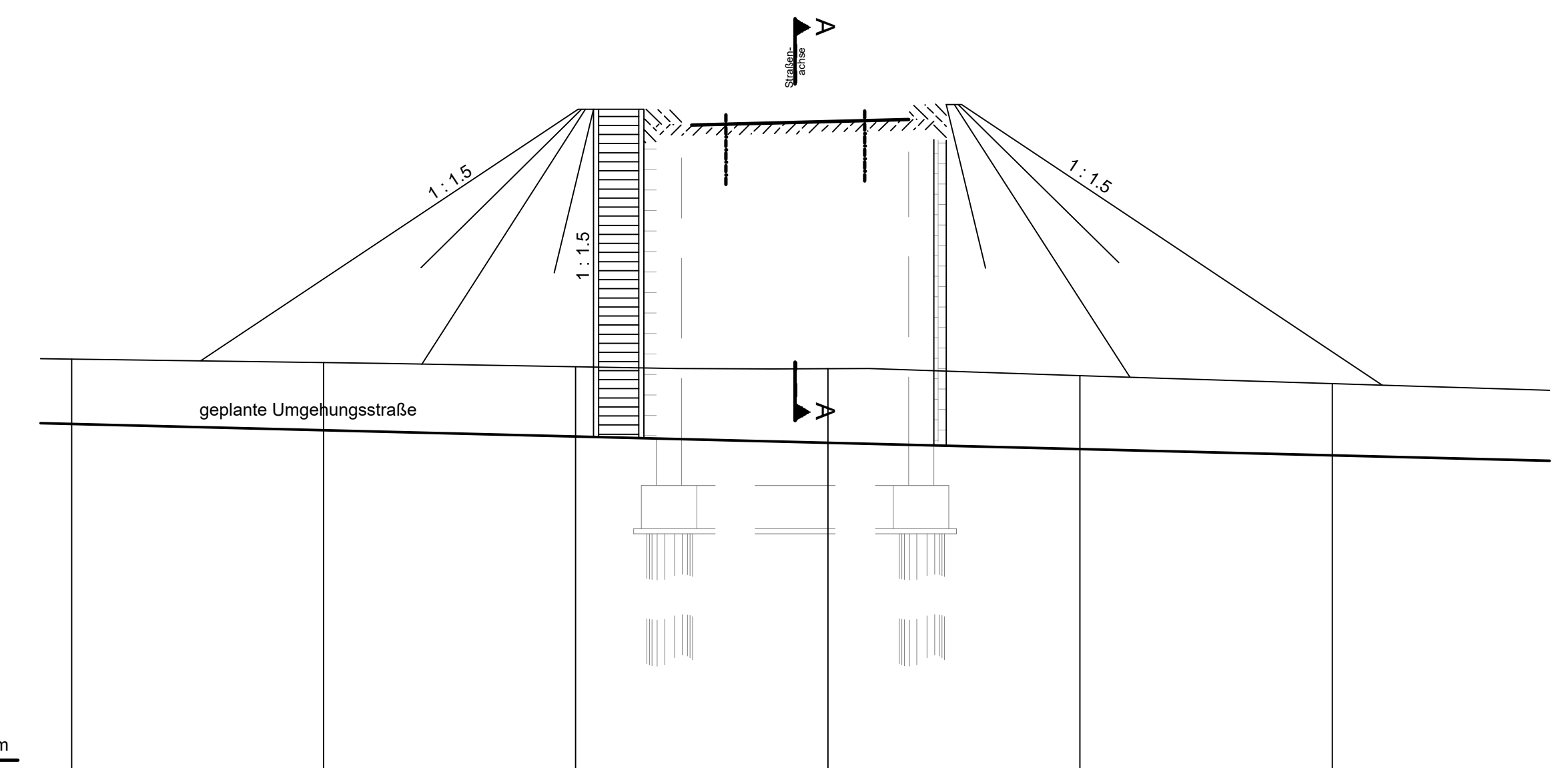


a  
Überhöhung = 1.0  
1:100

NN+375.00m

Station	m	385.00	386.00	387.00	388.00	389.00	390.00	391.00	392.00	393.00	394.00	395.00	396.00	397.00	398.00	399.00	400.00
Gelände	m+NN	385.22	385.20	385.18	385.16	385.14	385.12	385.10	385.08	385.06	385.04	385.02	385.00	384.98	384.96	384.94	384.92
Straße	m+NN	387.69	388.10	388.46	388.77	389.03	392.03	392.68	393.11	393.48	393.70	393.77	393.78	393.78	393.78	393.78	393.78
Abstand Straße-Gelände		-4.77	-4.90	-4.97	-5.00	-5.01	-4.99	-4.92	-4.92	-4.88	-4.81	-4.85	-4.85	-4.87	-4.87	-4.87	-4.87

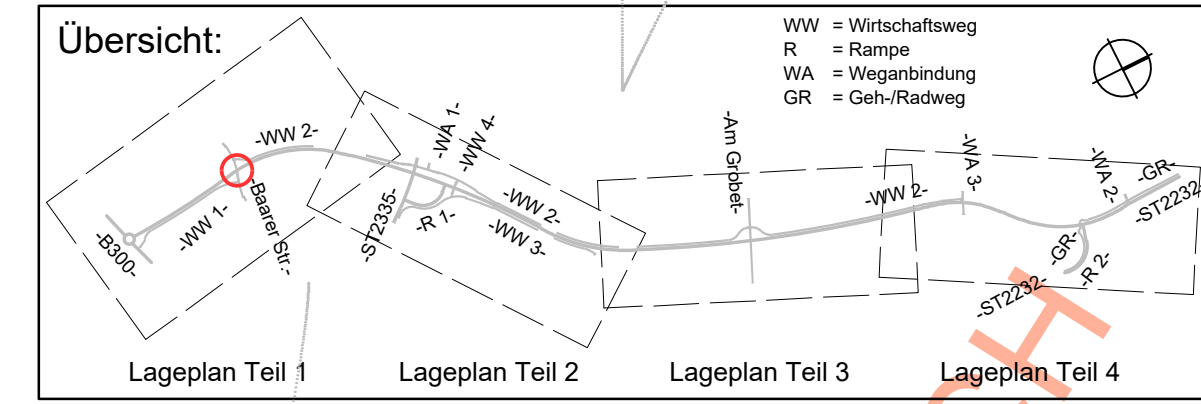
Schnitt B - B M. 1:100



a  
Überhöhung = 1.0  
1:100

NN+375.00m

Station	m	465.00	466.00	467.00	468.00	469.00	470.00	471.00	472.00	473.00	474.00	475.00
Gelände	m+NN	465.03	465.01	465.00	464.98	464.96	464.94	464.92	464.90	464.88	464.86	464.84
Straße	m+NN	466.03	466.51	466.97	467.43	467.89	468.35	468.81	469.27	469.73	470.19	470.65
Abstand Straße-Gelände		1.28	1.54	1.97	2.45	2.93	3.41	3.89	4.37	4.85	5.33	5.81



Entwurfsbearbeitung:

	Datum	Zeichen
bearbeitet	31.07.2012	ABr
gezeichnet	31.07.2012	HK
geprüft:	31.07.2012	WW

Wipfler PLAN  
Planungsgesellschaft mbH  
Hohenwarter Str. 124  
85276 Pfaffenhofen/Ilm  
Tel.: 0 84 41/50 46-0  
Fax: 0 84 41/49 02 04  
www.wipflerplan.de  
info@wipflerplan.de

Nr.	Art der Änderung	Datum	Name

Auftraggeber:	Stadt Geisenfeld Kirchplatz 4, 85290 Geisenfeld	Unterlage	10
Straße:	Staatsstraße 2232	Blatt Nr.	1
(Nächster Ort):	Geisenfeld	Reg. Nr.	
Ortsumfahrung Geisenfeld Nord-West Bau-km 0+000 bis Bau-km 4+186	bearbeitet gezeichnet geprüft	Datum	
Pfaffenhofen a. d. Ilm - Vohburg Bau-km 0 + 464.35		Zeichen	
Aufgestellt: Geisenfeld, 20.09.2012 Stadt Geisenfeld	Brücke Baarer Straße Maßstab: 1:100		
<i>Christian Staudter</i>			
gez. Staudter, 1. Bürgermeister			