












LEGENDE

-  455 Höhenlinien Bestand
-  Geltungsbereich Abbau und Deponie
-  Geltungsbereich Deponie
-  Flurgrenze mit Flurstücksnr.
-  Flurstücksgrenze NA
-  öffentliche Straßen /Wege
-  Randweg / Betriebsplatz Deponie
-  Bereich Planum Oberflächenabdichtung
-  455 Höhenlinien
-  Planum Oberflächenabdichtung
-  Zaun



Plangrundlage:
 -Bestandsplan Aufmaß Höhenlinien Stand 11.07.06
 -Landschaftsarchitekt Köppl, Mühlheim / Inn
 -Ergänzende Vermessung vom Juli 2011 im Deponieeingangsbereich, und südwestlicher Teil der angrenzenden Verkehrswege Zoseder GmbH

Projekt **Einrichtung und Betrieb Deponie Odelsham**

Planungsstand **Genehmigungsplanung in der Fassung vom 14.08.2015** Projektnummer **11 R 067**

Planinhalt **Höhenlinienplan Planum Oberflächenabdichtung** Maßstab **1:750** Plan-Nr. **7a**

Auftraggeber **ZOSSEDER**
 Zoseder GmbH Abbruch und Entsorgung
 Spielberg 1
 83549 Eiselwang

Planungsbüro **INGENIEURBÜRO ROTH & PARTNER** Karlsruhe, Nov. 2011 in der Fassung vom 14.08.2015
 Ingenieurbüro Roth & Partner GmbH
 Hiers-Sachs-Straße 9 · 76133 Karlsruhe
 Telefon 0721 98453-0 · Telefax -99
 info@ib-roth.com · www.ib-roth.com

Datum	Name	Ersatz für	Ersetzt durch
Gez. Nov. 2011	König	7	
Gepr. Nov. 2011	Käuter		
Datum	Änderung		
Index a	14.08.15	Abschnitt 4 entfällt: SIWA Ableitung	

Alle Rechte dieser Zeichnung unterliegen dem Urheberrecht gemäß DIN 34
 Datei: Z:\11R067-Odelsham\Genehmigungsplanung Stand 15.08.15\07-Höhenlinienplan-Planum-Oberflächenabdichtung.dgn