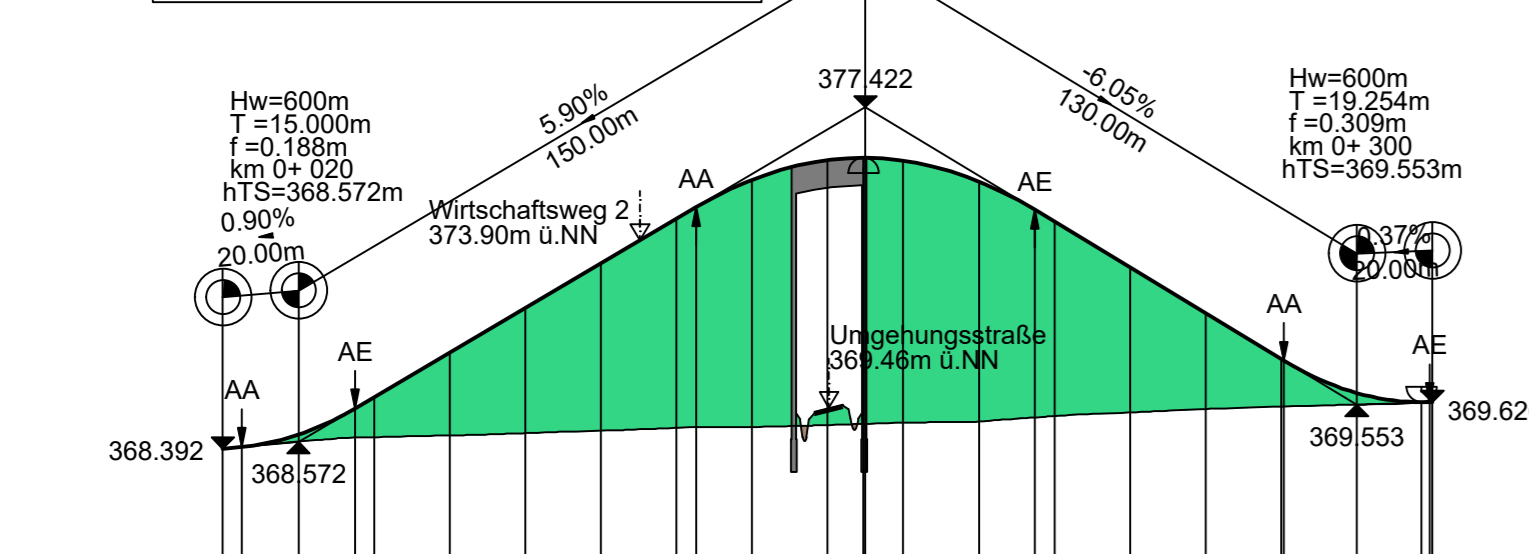


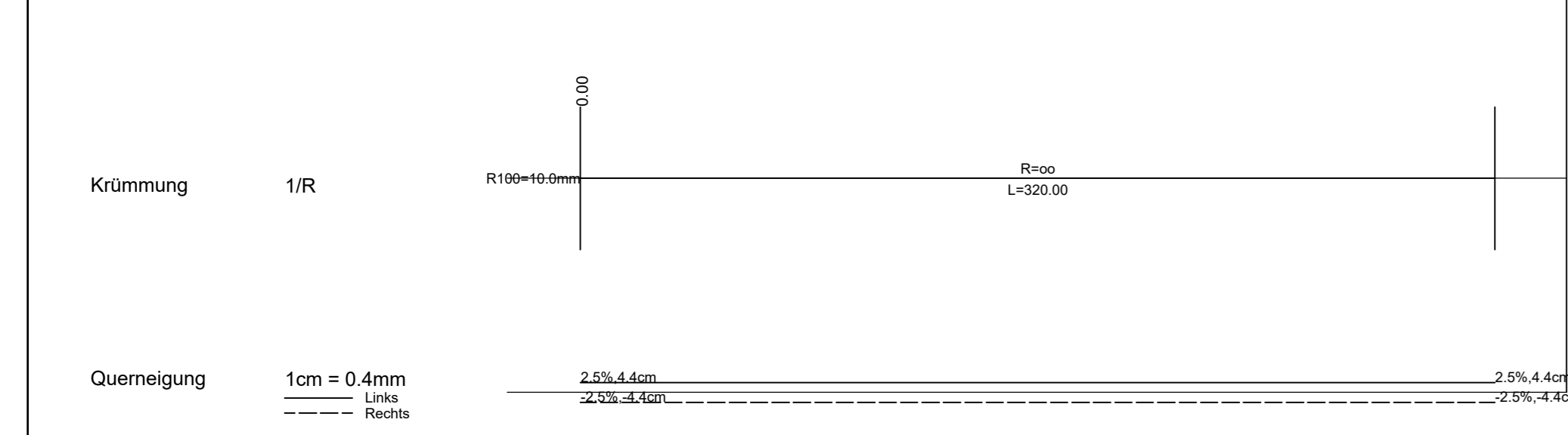
Bauwerk Nr. 20
 Brücke im Zuge "Am Grobet"
 über die Umgehungsstraße
 Bau-km 2+493.95
 LH ≥ 4,70 m
 LW = 17,50 m
 N Br. = 4,50 m
 Br.Kl. = DIN-Fachbericht 101

Hk=750m
 T=44,824m
 f=1,339m
 km 0+ 170
 hTS=377,422m



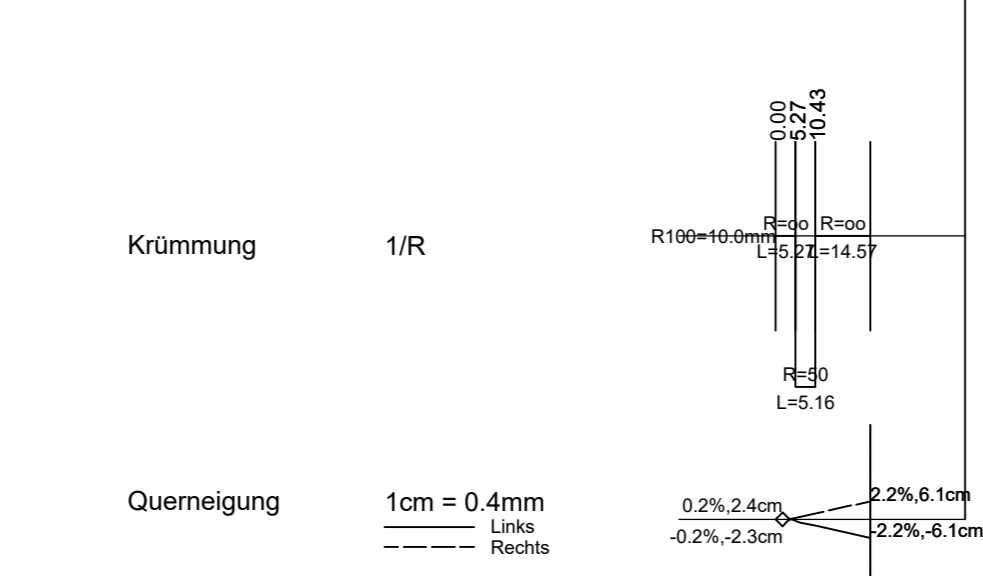
Am Grobet

Station	m
0,00	368,39
5,00	368,44
10,00	368,57
15,00	368,66
20,00	368,74
25,00	368,81
30,00	368,87
35,00	368,91
40,00	368,94
45,00	368,96
50,00	368,97
55,00	368,98
60,00	368,99
65,00	369,00
70,00	369,01
75,00	369,02
80,00	369,03
85,00	369,04
90,00	369,05
95,00	369,06
100,00	369,07
105,00	369,08
110,00	369,09
115,00	369,10
120,00	369,11
125,00	369,12
130,00	369,13
135,00	369,14
140,00	369,15
145,00	369,16
150,00	369,17
155,00	369,18
160,00	369,19
165,00	369,20
170,00	369,21
175,00	369,22
180,00	369,23
185,00	369,24
190,00	369,25
195,00	369,26
200,00	369,27



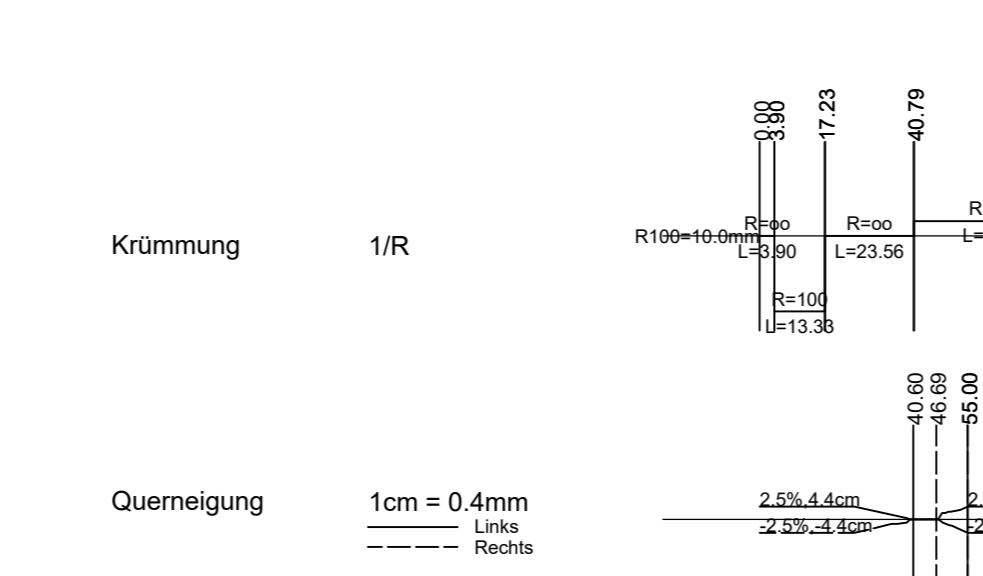
Weganbindung 1

Station	m
0,00	368,21
5,00	368,21
10,00	368,21
15,00	368,21
20,00	368,21
25,00	368,21
30,00	368,21
35,00	368,21
40,00	368,21
45,00	368,21
50,00	368,21
55,00	368,21
60,00	368,21
65,00	368,21
70,00	368,21
75,00	368,21
80,00	368,21
85,00	368,21
90,00	368,21
95,00	368,21
100,00	368,21
105,00	368,21
110,00	368,21
115,00	368,21
120,00	368,21
125,00	368,21
130,00	368,21
135,00	368,21
140,00	368,21
145,00	368,21
150,00	368,21
155,00	368,21
160,00	368,21
165,00	368,21
170,00	368,21
175,00	368,21
180,00	368,21
185,00	368,21
190,00	368,21
195,00	368,21
200,00	368,21



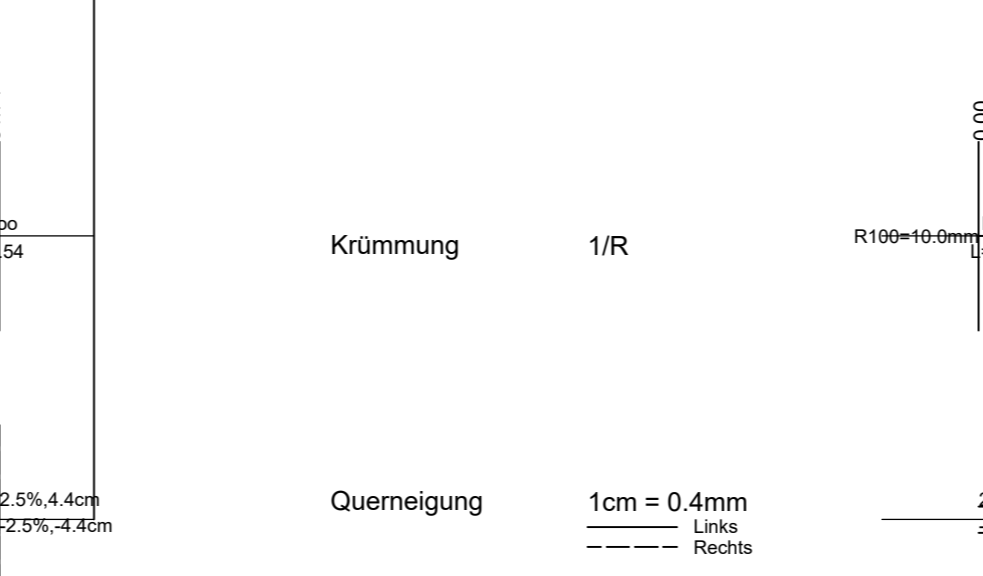
Weganbindung 3

Station	m
0,00	365,60
5,00	365,60
10,00	365,60
15,00	365,60
20,00	365,60
25,00	365,60
30,00	365,60
35,00	365,60
40,00	365,60
45,00	365,60
50,00	365,60
55,00	365,60
60,00	365,60
65,00	365,60
70,00	365,60
75,00	365,60
80,00	365,60
85,00	365,60
90,00	365,60
95,00	365,60
100,00	365,60
105,00	365,60
110,00	365,60
115,00	365,60
120,00	365,60
125,00	365,60
130,00	365,60
135,00	365,60
140,00	365,60
145,00	365,60
150,00	365,60
155,00	365,60
160,00	365,60
165,00	365,60
170,00	365,60
175,00	365,60
180,00	365,60
185,00	365,60
190,00	365,60
195,00	365,60
200,00	365,60



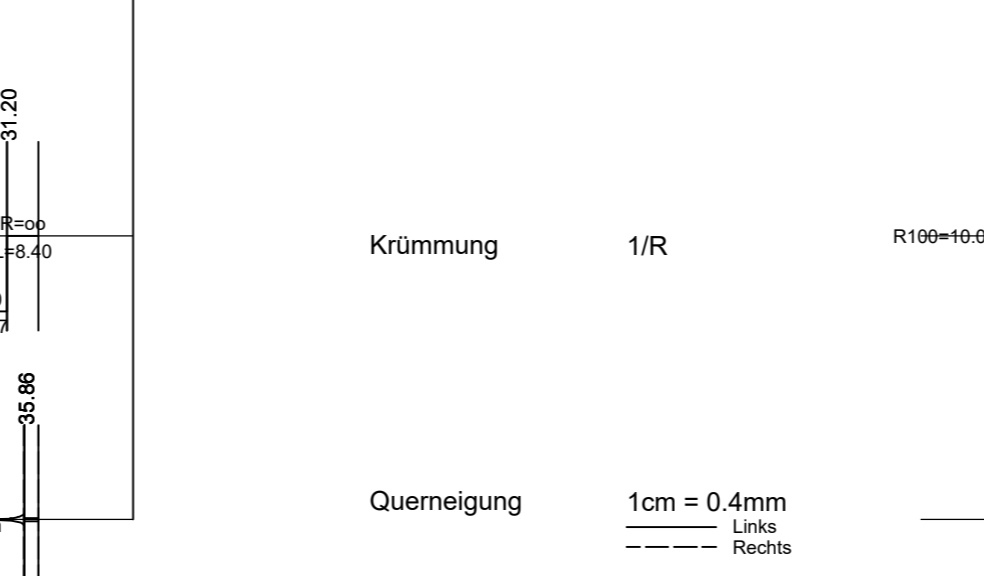
Weganbindung 2

Station	m
0,00	366,29
5,00	366,29
10,00	366,29
15,00	366,29
20,00	366,29
25,00	366,29
30,00	366,29
35,00	366,29
40,00	366,29
45,00	366,29
50,00	366,29
55,00	366,29
60,00	366,29
65,00	366,29
70,00	366,29
75,00	366,29
80,00	366,29
85,00	366,29
90,00	366,29
95,00	366,29
100,00	366,29
105,00	366,29
110,00	366,29
115,00	366,29
120,00	366,29
125,00	366,29
130,00	366,29
135,00	366,29
140,00	366,29
145,00	366,29
150,00	366,29
155,00	366,29
160,00	366,29
165,00	366,29
170,00	366,29
175,00	366,29
180,00	366,29
185,00	366,29
190,00	366,29
195,00	366,29
200,00	366,29



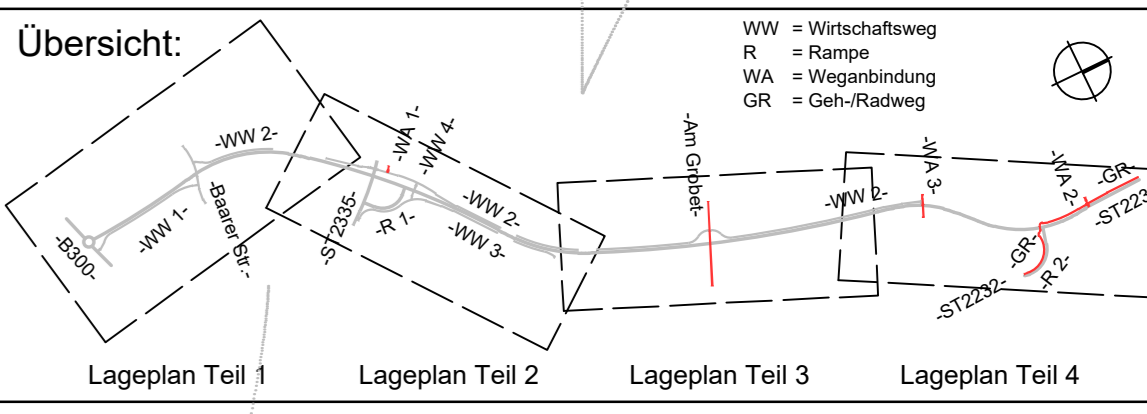
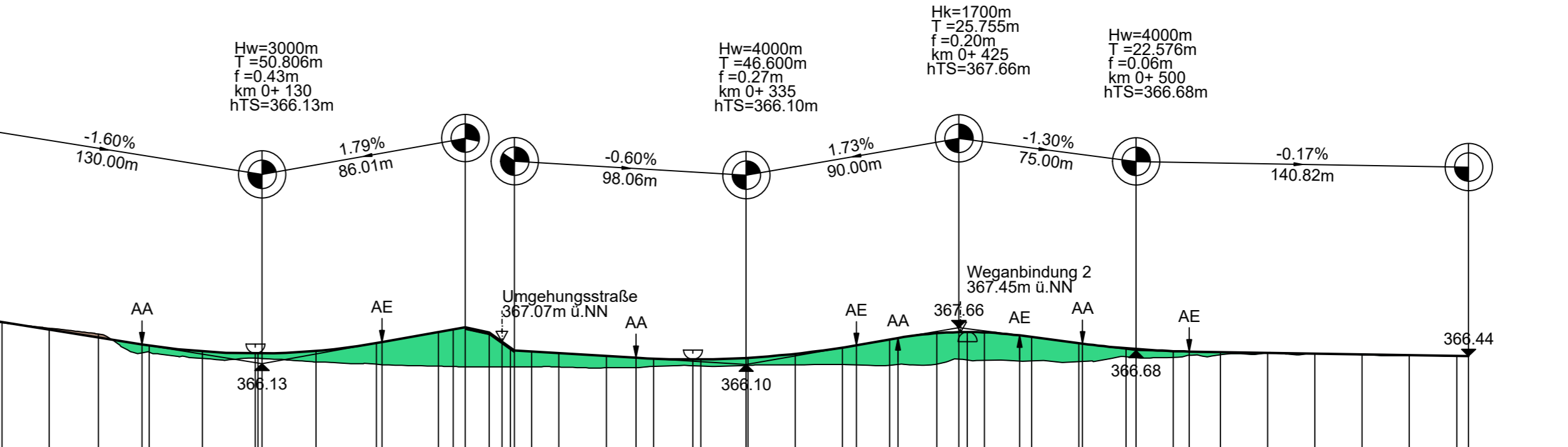
Geh- und Radweg

Station	m
0,00	366,10
5,00	366,10
10,00	366,10
15,00	366,10
20,00	366,10
25,00	366,10
30,00	366,10
35,00	366,10
40,00	366,10
45,00	366,10
50,00	366,10
55,00	366,10
60,00	366,10
65,00	366,10
70,00	366,10
75,00	366,10
80,00	366,10
85,00	366,10
90,00	366,10
95,00	366,10
100,00	366,10
105,00	366,10
110,00	366,10
115,00	366,10
120,00	366,10
125,00	366,10
130,00	366,10
135,00	366,10
140,00	366,10
145,00	366,10
150,00	366,10
155,00	366,10
160,00	366,10
165,00	366,10
170,00	366,10
175,00	366,10
180,00	366,10
185,00	366,10
190,00	366,10
195,00	366,10
200,00	366,10



Zeichenerklärung:

- Urgelände
- Gradiente
- Damm
- Graben links bzw. Mulde links
- Graben rechts bzw. Mulde rechts
- Gradiente Nebentrasse links
- Gradiente Nebentrasse rechts
- Einschnitt
- Rohrleitung links
- Rohrleitung rechts



Entwurfsbearbeitung:

WipflerPLAN
 Wipfler PLAN
 Planungsgesellschaft mbH
 Hohenwarter Str. 124
 85276 Pfaffenhofen/Ilm

Tel.: 0 84 41/50 45-0
 Fax: 0 84 41/49 02 04
 www.wipflerplan.de
 info@wipflerplan.de

	Datum	Zeichen
bearbeitet	31.07.2012	ABr
gezeichnet	31.07.2012	SW
geprüft:	31.07.2012	WW

Nr.	Art der Änderung	Datum	Name
1	Geh- und Radweg	Okt. 2018	SW

Auftraggeber: Stadt Geisenfeld
 Kirchplatz 4, 85290 Geisenfeld
 Straße: Staatsstraße 2232
 (Nächster Ort): Geisenfeld

Ortsumfahrung Geisenfeld Nord-West
 Bau-km 0+000 bis Bau-km 4+186
 Pfaffenhofen a. d. Ilm - Vohburg
 Hier: Am Grobet, Weganb. 1, 2 und 3, Geh- und Radw.

Aufgestellt:
 Geisenfeld, 20.09.2012
 Stadt Geisenfeld
 gez. Stauder, 1. Bürgermeister

1. Tektur:
 Geisenfeld, 24.10.2018
 Stadt Geisenfeld
 gez. Stauder, 1. Bürgermeister

Unterlage 8
 Blatt Nr. 7
 Reg. Nr. .

Höhenplan
 Maßstab: 1:2000/200