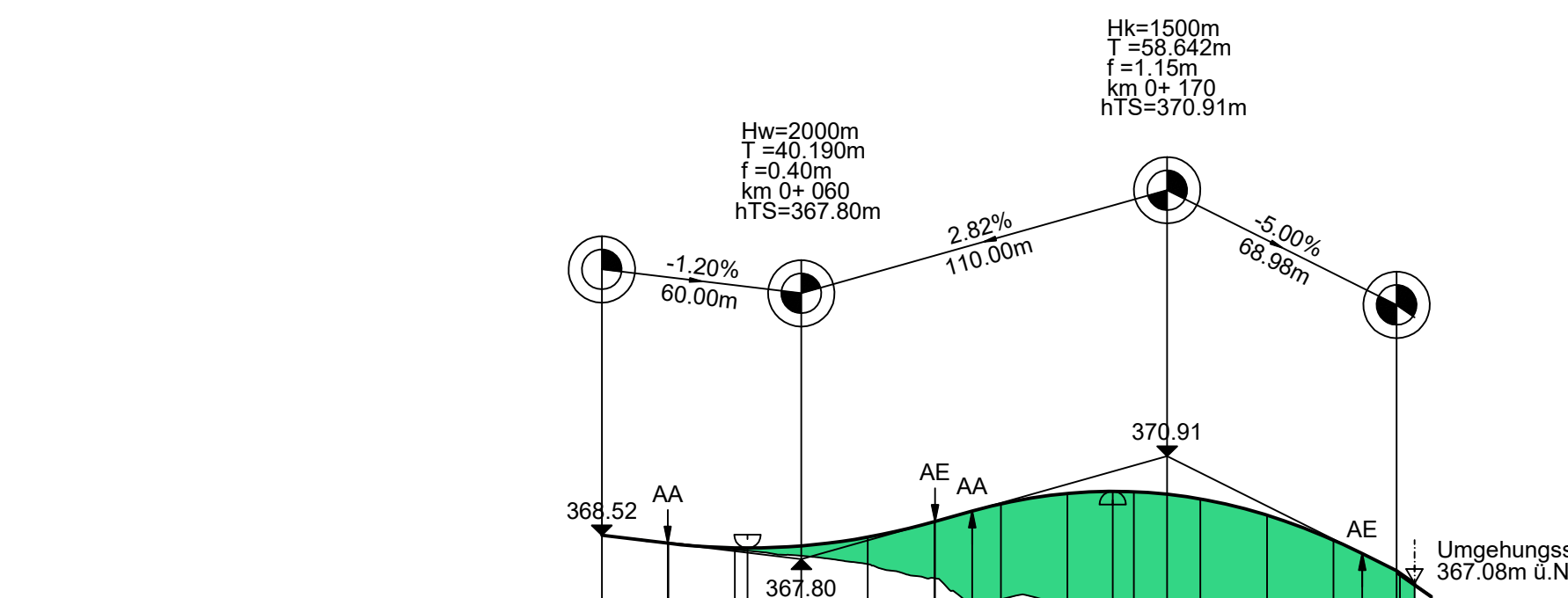
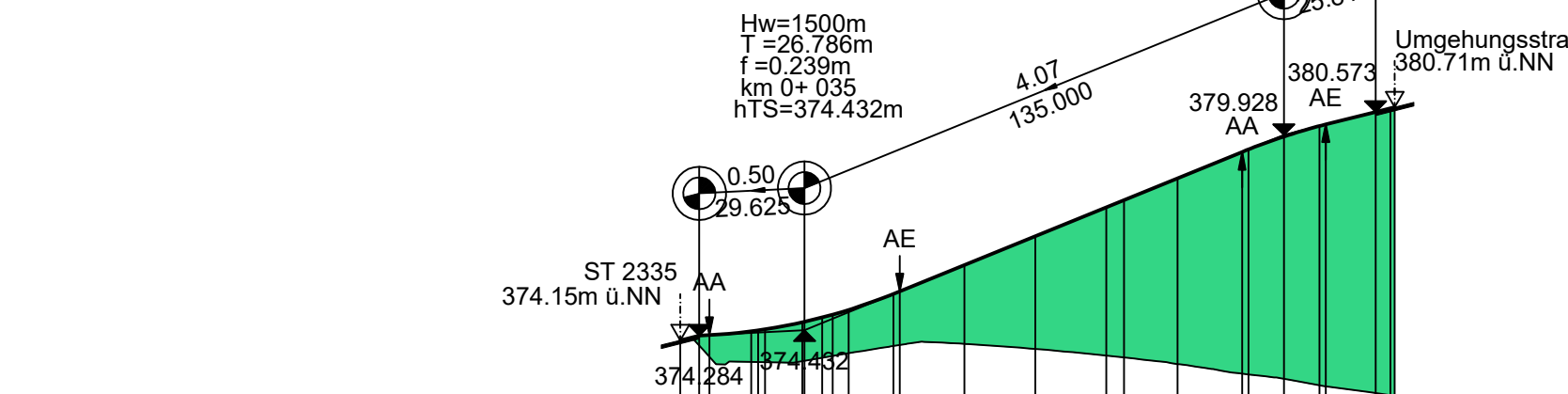
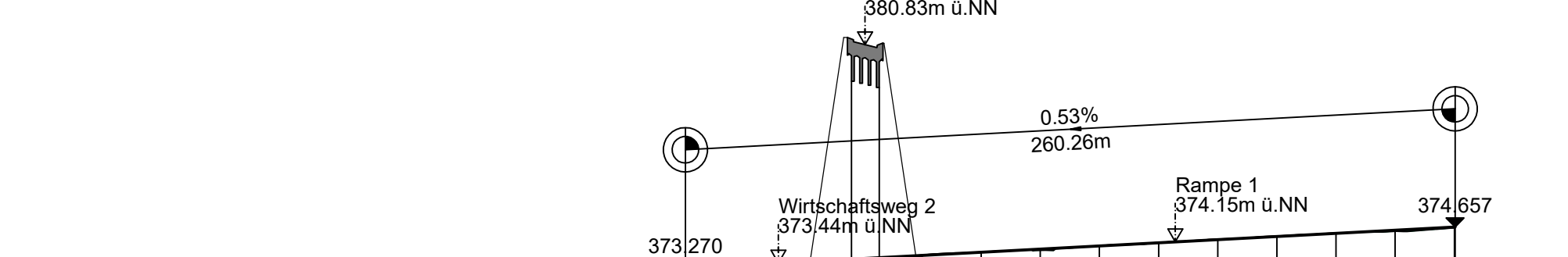
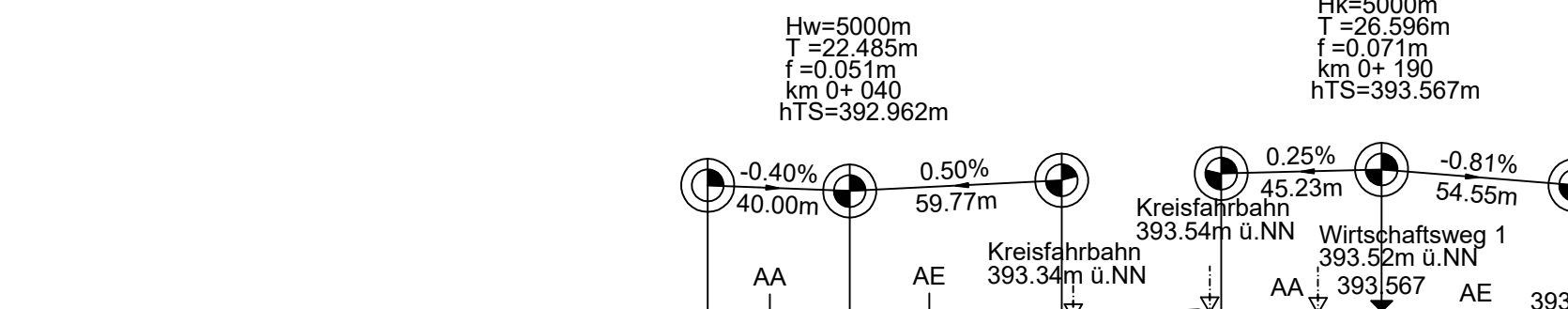
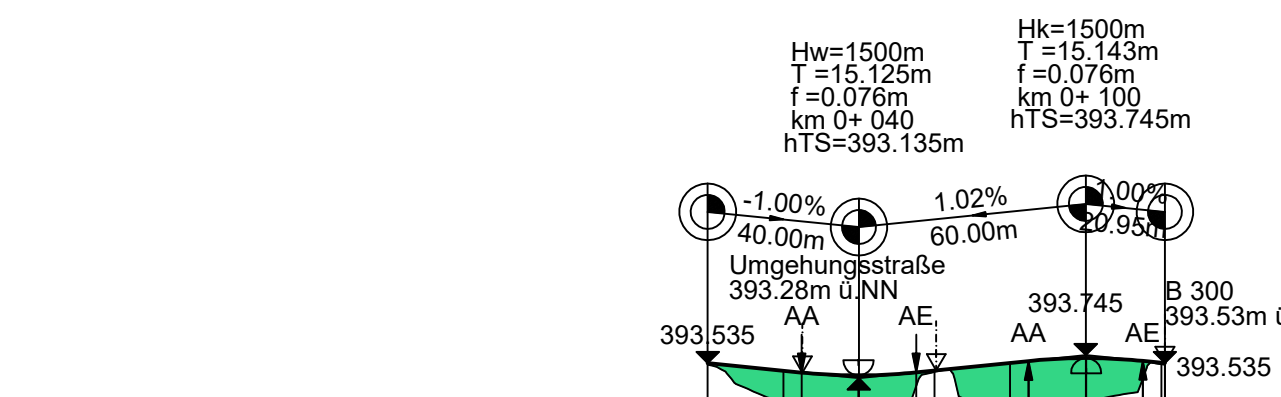


**Zeichenerklärung:**

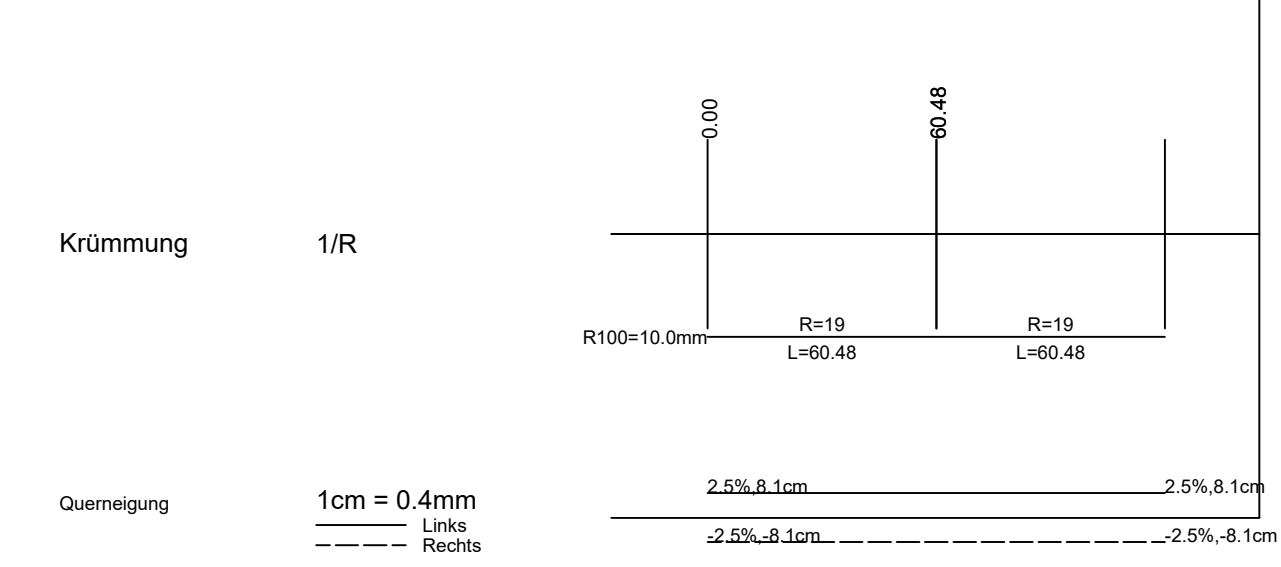
	Urgelände		Gradiente Nebentrasse links
	Gradiente		Gradiente Nebentrasse rechts
	Damm		Einschnitt
	Graben links bzw. Mulde links		Rohrleitung links
	Graben rechts bzw. Mulde rechts		Rohrleitung rechts

**Bauwerk Nr. 13**  
 Brücke im Zuge der Umgehungsstraße über die Staatsstraße ST 2335  
 Bau-km 1+158.45  
 LH = 4.70 m  
 LW = 17.85 m  
 N Br. = 8.00 m  
 Br.Kl. = DIN-Fachbericht 101



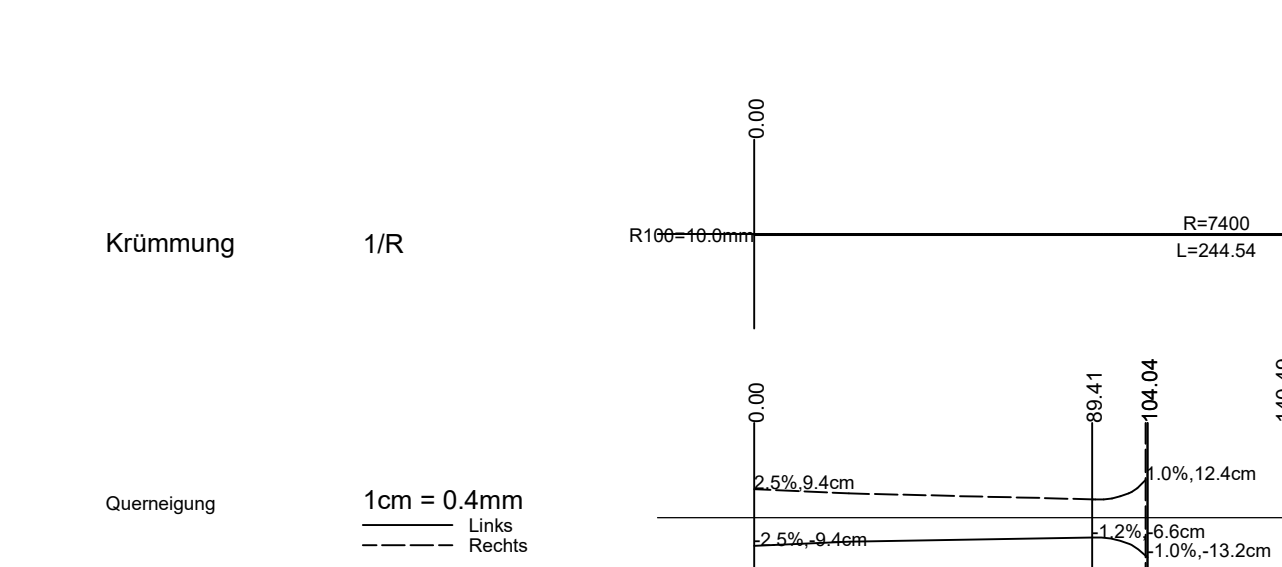
**Kreisfahrbahn**

Station	m
0.00	393.49
0.01	393.54
0.02	393.54
0.03	393.54
0.04	393.54
0.05	393.54
0.06	393.54
0.07	393.54
0.08	393.54
0.09	393.54
0.10	393.54
0.11	393.54
0.12	393.54
0.13	393.54
0.14	393.54
0.15	393.54
0.16	393.54
0.17	393.54
0.18	393.54
0.19	393.54
0.20	393.54



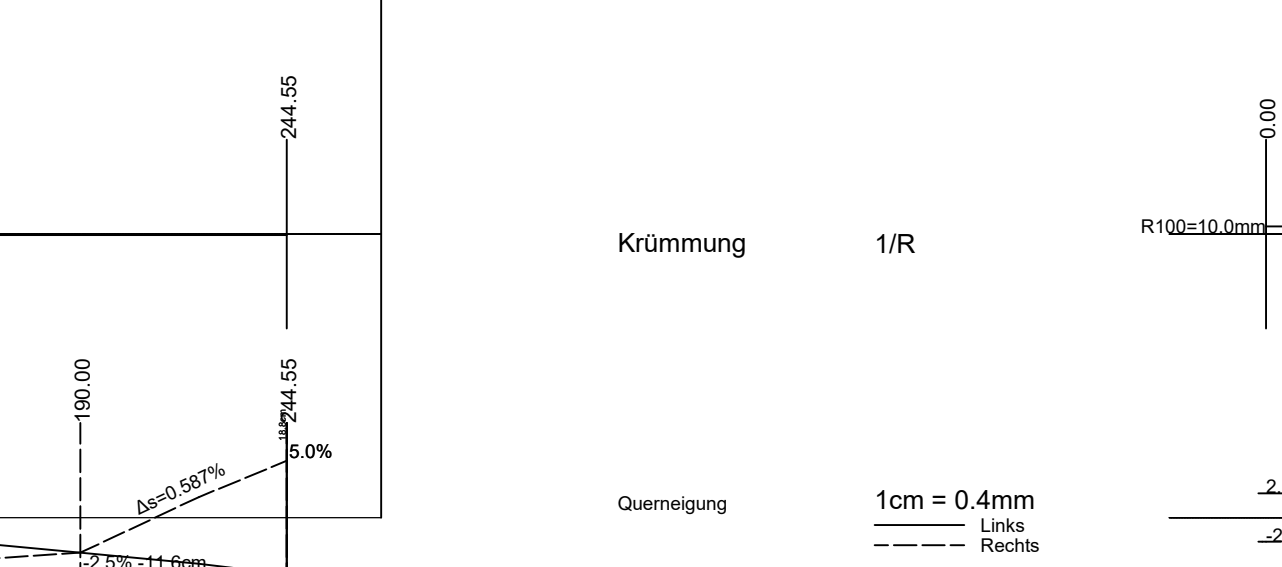
**B 300**

Station	m
0.00	393.12
0.01	393.05
0.02	393.04
0.03	393.05
0.04	393.05
0.05	393.01
0.06	393.01
0.07	393.06
0.08	393.15
0.09	393.21
0.10	393.21
0.11	393.21
0.12	393.21
0.13	393.21
0.14	393.21
0.15	393.21
0.16	393.21
0.17	393.21
0.18	393.21
0.19	393.21
0.20	393.21



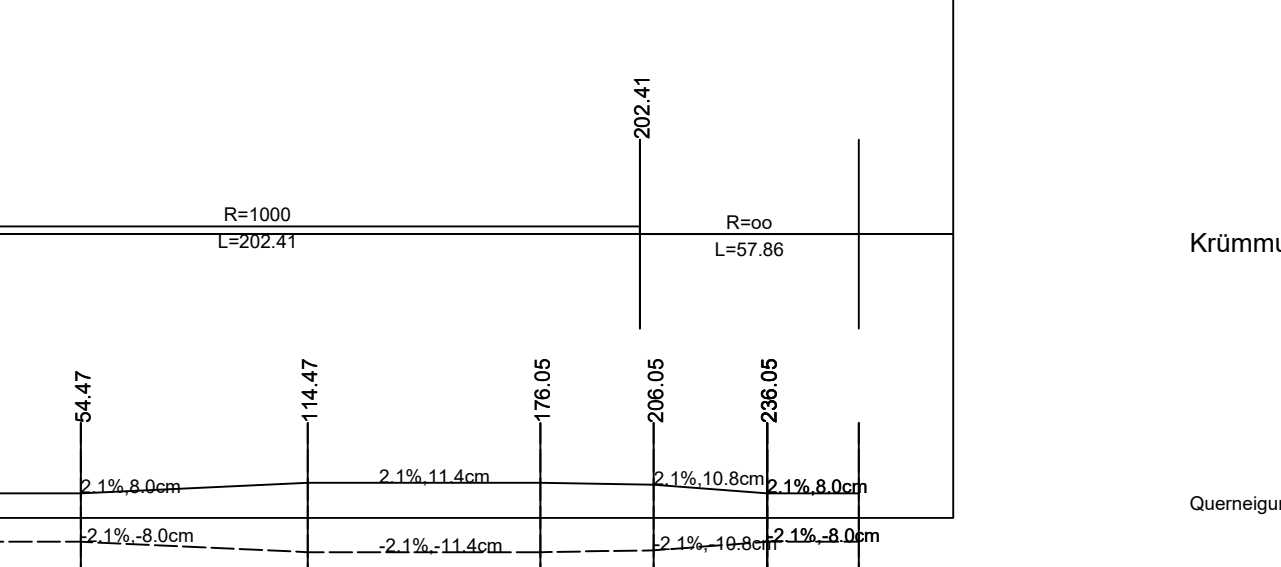
**ST 2335**

Station	m
0.00	373.27
0.01	373.38
0.02	373.38
0.03	373.38
0.04	373.38
0.05	373.38
0.06	373.38
0.07	373.38
0.08	373.38
0.09	373.38
0.10	373.38
0.11	373.38
0.12	373.38
0.13	373.38
0.14	373.38
0.15	373.38
0.16	373.38
0.17	373.38
0.18	373.38
0.19	373.38
0.20	373.38



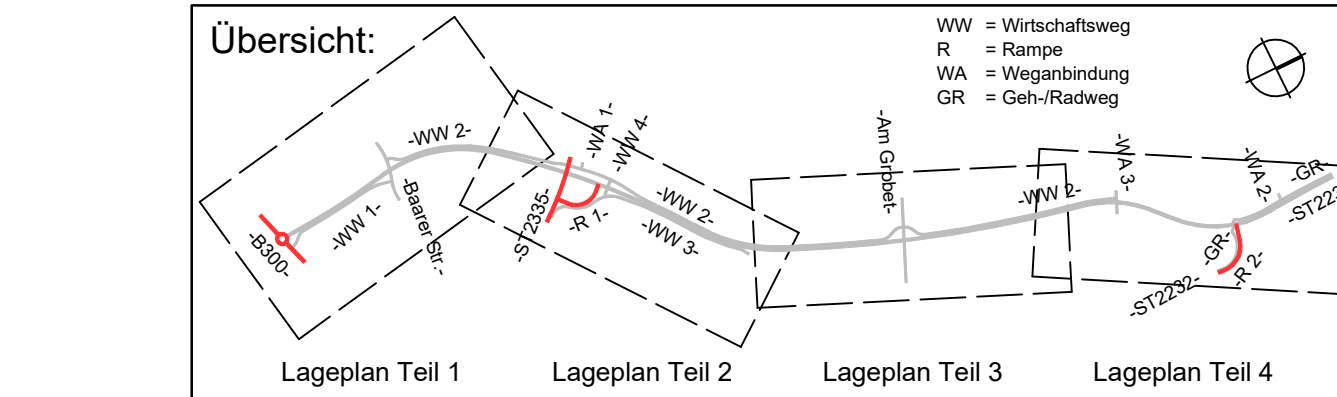
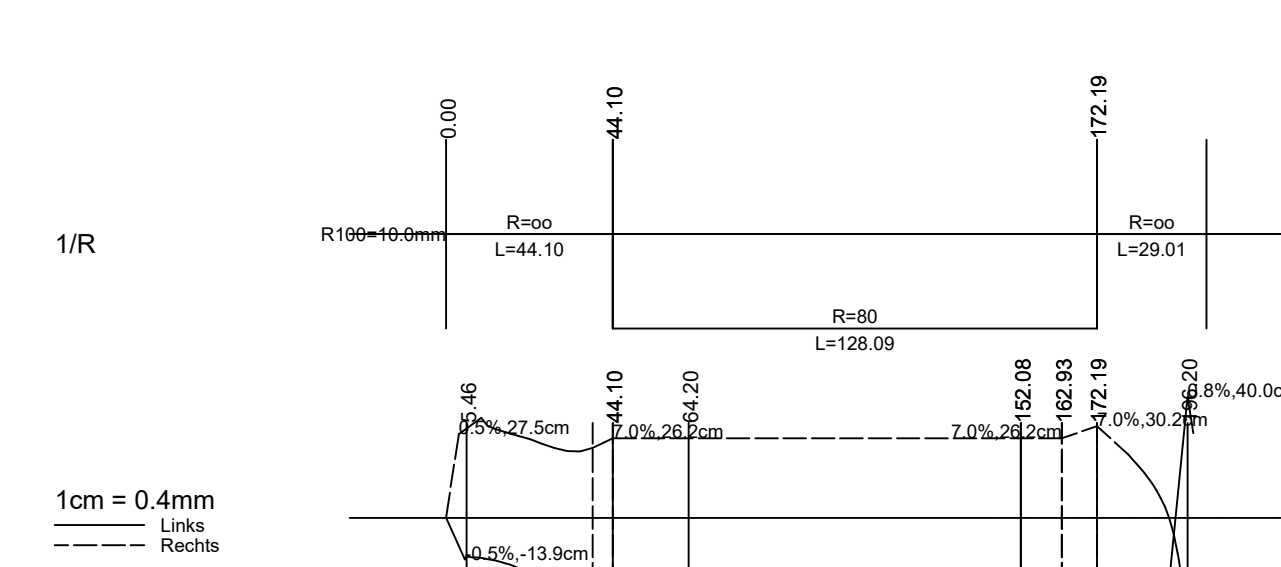
**Rampe 1**

Station	m
0.00	374.15
0.01	374.15
0.02	374.15
0.03	374.15
0.04	374.15
0.05	374.15
0.06	374.15
0.07	374.15
0.08	374.15
0.09	374.15
0.10	374.15
0.11	374.15
0.12	374.15
0.13	374.15
0.14	374.15
0.15	374.15
0.16	374.15
0.17	374.15
0.18	374.15
0.19	374.15
0.20	374.15



**Rampe 2**

Station	m
0.00	368.52
0.01	368.29
0.02	368.29
0.03	368.29
0.04	368.29
0.05	368.15
0.06	368.14
0.07	368.21
0.08	368.47
0.09	367.66
0.10	367.23
0.11	367.23
0.12	367.23
0.13	367.23
0.14	367.23
0.15	367.23
0.16	367.23
0.17	367.23
0.18	367.23
0.19	367.23
0.20	367.23



Entwurfsbearbeitung:

	Datum	Zeichen
bearbeitet	31.07.2012	ABr
gezeichnet	31.07.2012	SW
geprüft:	31.07.2012	WW

**Wipfler PLAN**  
 Wipfler PLAN  
 Planungsgesellschaft mbH  
 Hoherwarter Str. 124  
 85276 Pfaffenhofen/Ilm  
 Tel.: 0 84 41/50 46-0  
 Fax: 0 84 41/49 02 04  
 www.wipflerplan.de  
 info@wipflerplan.de

Nr.	Art der Änderung	Datum	Name
1	Rampe 2	Okt. 2018	SW

Auftraggeber: Stadt Geisenfeld  
 Kirchplatz 4, 85290 Geisenfeld  
 Staatsstraße 2232  
 (Nächster Ort): Geisenfeld

Unterlage 8  
 Blatt Nr. 3 T  
 Reg. Nr. .

Ortsumfahrung Geisenfeld Nord-West  
 Bau-km 0+000 bis Bau-km 4+186  
 Pfaffenhofen a. d. Ilm - Vohburg  
 Hier: Kreisfahrbahn, B 300, ST 2335, Rampe 1+2

Aufgestellt: Geisenfeld, 20.09.2012  
 Stadt Geisenfeld  
*Christian Staudter*  
 gez. Staudter, 1. Bürgermeister

1. Tektur:  
 Geisenfeld, 24.10.2018  
 Stadt Geisenfeld  
 gez. Staudter, 1. Bürgermeister

Höhenplan  
 Maßstab: 1:2000/200