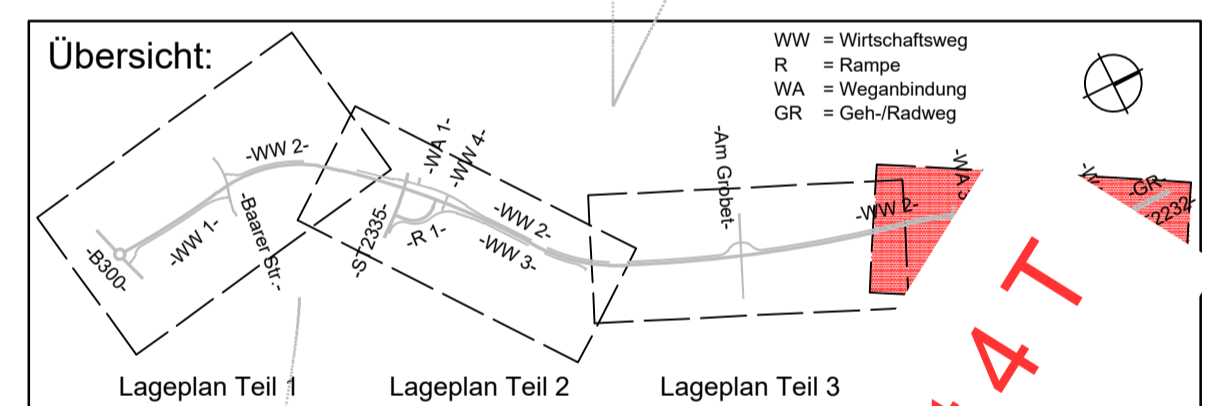


Zeichenerklärung:

(Gr)	Grünfläche	(Einschnittsböschung)	Einschnittsböschung
(W)	reines und allgemeines Wohngebiet, Kleinsiedlungsgebiet	(Bankett)	Bankett
(M)	Kerngebiet, Dorfgebiet, Mischgebiet	(Fahrbahn)	Fahrbahn
(G)	Gewerbegebiet, Industriegebiet	(Bankett als Trennstreifen)	Bankett als Trennstreifen
(S)	Sondergebiete (Schulen, Heime, Krankenhäuser)	(Dammböschung)	Dammböschung
(L)	Landschaftsschutzgebiet	(Wirtschaftsweg)	Wirtschaftsweg
(WSG II)	Wasserschutzgebiet Zone II	(Weg mit wassergebundener D.)	Weg mit wassergebundener D.
(ND)	Naturdenkmal	(Entwässerungsleitungen)	Entwässerungsleitungen
(G)	Gewässer	(Elementübergang mit Angabe der Station)	Elementübergang mit Angabe der Station
(G)	Haupt- / Nebengebäude	(Neigungsbruchpunkt mit Angabe von Gefälle (-) und Steigung (+) in Prozent, Länge der Gefälle- bzw. Steigungstrecke, Halbmesser, Tangentenlänge, Stichtmaß, Station und Höhe des Tangentschnittpunkts)	Neigungsbruchpunkt mit Angabe von Gefälle (-) und Steigung (+) in Prozent, Länge der Gefälle- bzw. Steigungstrecke, Halbmesser, Tangentenlänge, Stichtmaß, Station und Höhe des Tangentschnittpunkts
(G)	Gebäudeabruch	(Leiteinrichtung für Tiere)	Leiteinrichtung für Tiere
(G)	Abbruch Asphaltdecke		

- 1 1.13.1** Bauwerksnummer mit Angabe des Bauwerkstyps
- Bauwerkstypen:**
- 1 Straßen, Wege und Zufahrten
 - 1.11 Neubau
 - 1.13.1 Staatsstraße
 - 1.14 Öffentliche Feld- und Waldwege
 - 1.15 Geh- und Radweg
 - 1.2 Änderung bestehender Straßen / Wege / Zufahrten
 - 1.22 Bundesstraße
 - 1.23.1 Staatsstraße (Änderung)
 - 1.23.2 Sonstige Straßen und Wege (Änderung)
 - 1.23.3 Sonstige Straßen und Wege (Einziehung)
 - 1.24 Geh- und Radweg (Änderung)
 - 2 Bauwerke und Anlagen
 - 2.1 Über- und Unterführungen (Straße)
 - 2.12 Brücke / Durchlass
 - 2.16 Beseitigung von Bauwerken
 - 3 Entwässerung
 - 3.1 Entwässerung, freie Strecke
 - 3.3 Durchlass
 - 3.4.1 Regenrückhalte- mit Absetzbecken und Leichtflüssigkeitsabscheider (Unterlagen für die wasserrechtlichen Erlaubnisse sind in Anlage 13 enthalten)
 - 4 Leitungen (Anlagen Dritter in der Straße)
 - 4.3 sonstige Energieleitungen
 - 4.32 Gasleitung, bestehend
 - 5 Gewässerausbau
 - 6 Anlagen für Naturschutz
 - 6.22 Leiteinrichtung für Tiere
 - 7 Sonstige Maßnahmen
 - 7.1 Durchlass



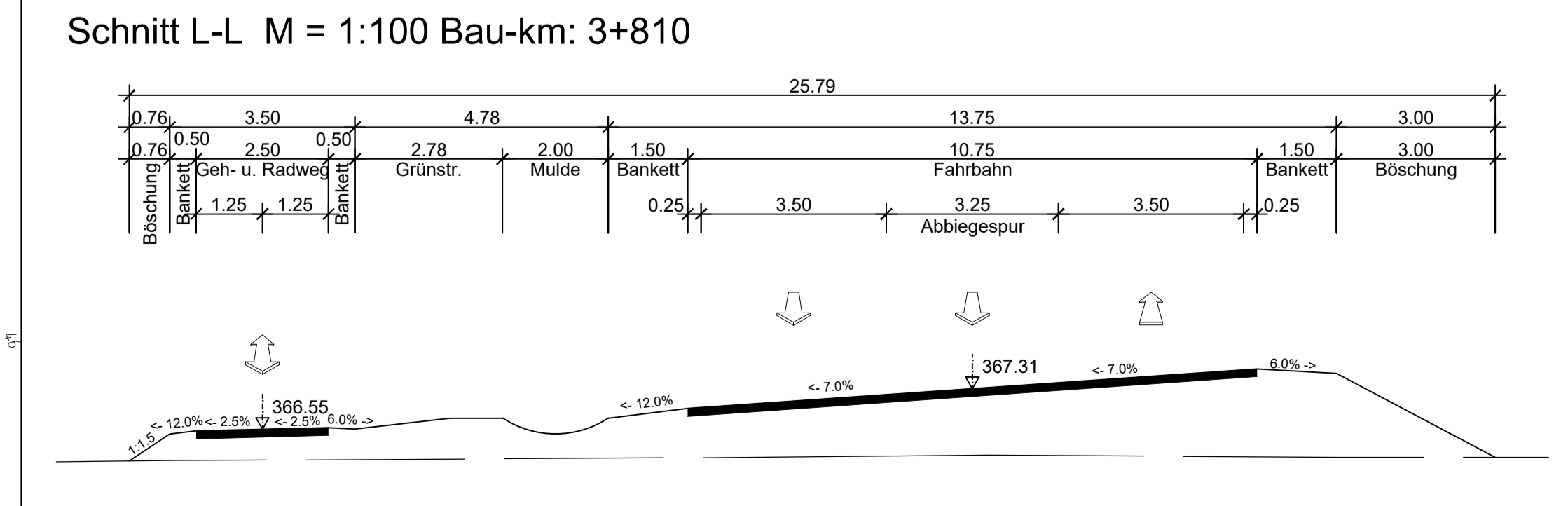
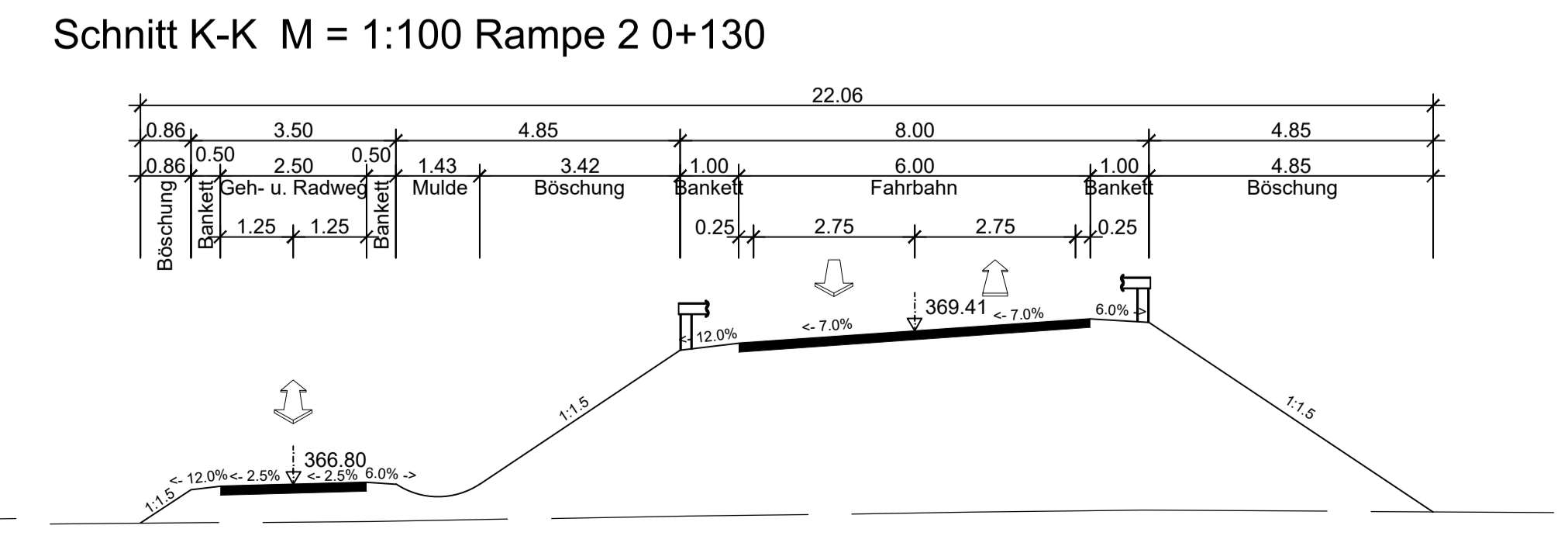
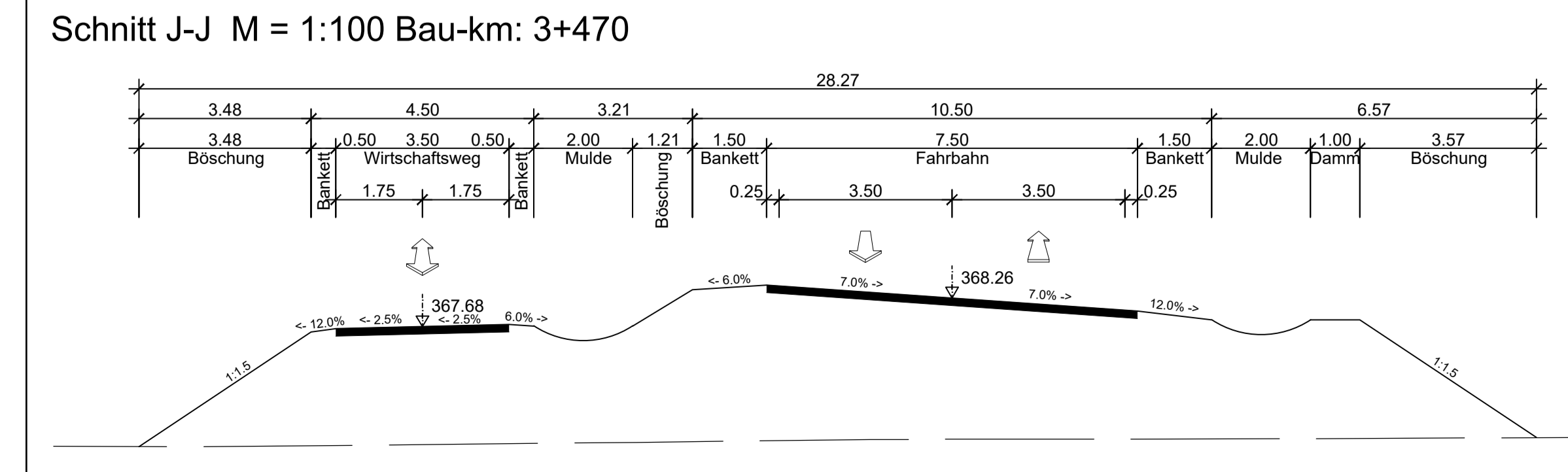
Entwurfsbearbeitung:

WipflerPLAN
 Wipfler PLAN
 Planungsgesellschaft mbH
 Höhenwanger Str. 124
 82274 Pfaffenlorenstein

Tel.: 084 4180 88-0
 Fax: 084 4149 02 04
 www.wipflerplan.de
 info@wipflerplan.de

Zeichen:
 AB: AB
 12: SW
 2012: WW

Nr.	Datum	Name



Auftraggeber: J Geisenfeld
 Straße: 32
 Ort: Nord-West
 Bauwerk: 4+186

Unterlage: 7.1
 Blatt Nr.: 4
 Reg. Nr.:
 Datum:
 Zeichen:

Ortsur: Nord-West
 Bauwerk: 4+186
 im - Vohburg
 ois Bau-km 4+186

Lageplan
 Maßstab: 1:1000

Maria Haubler
 gez. Stauder, 1. Bürgermeister

Ersetzt durch Unterlage 7.1, Blatt 4 T