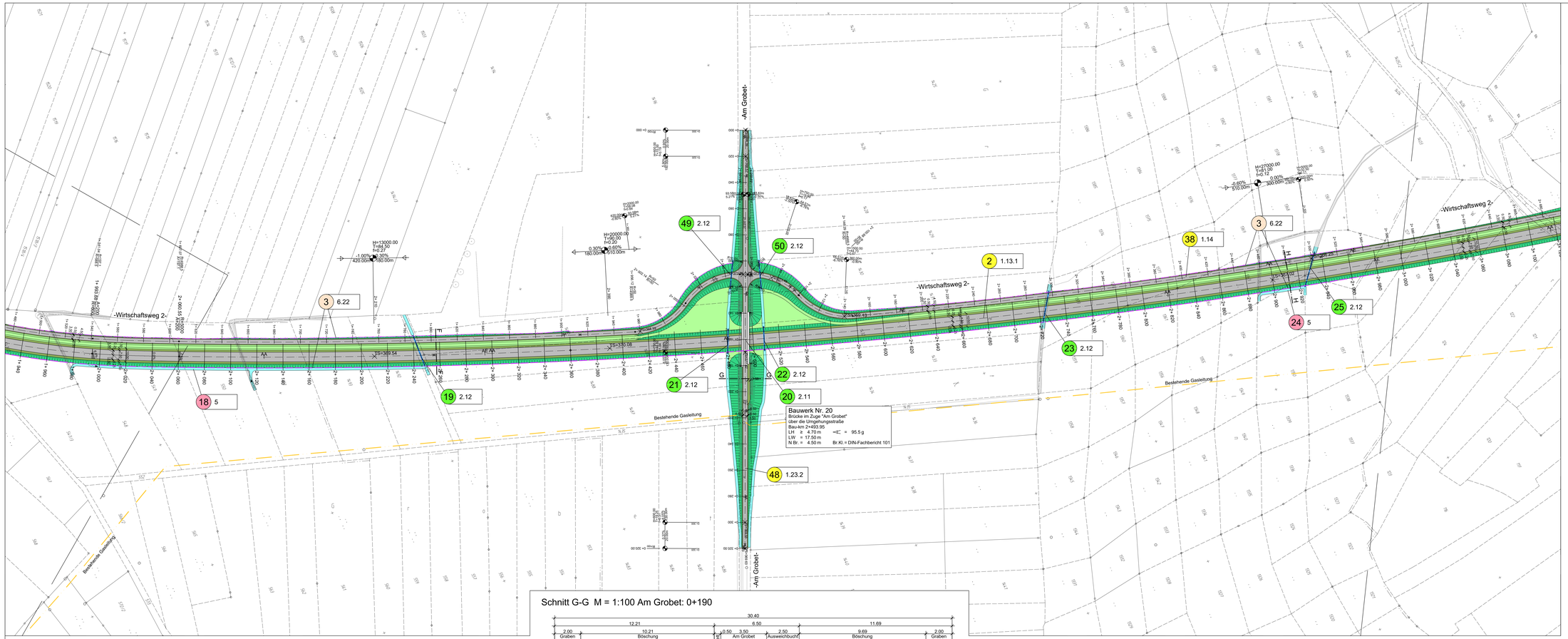

Schnitt F-F M = 1:100 Bau-km: 2+237

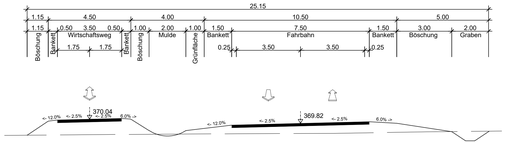

Schnitt G-G M = 1:100 Am Grobet: 0+190

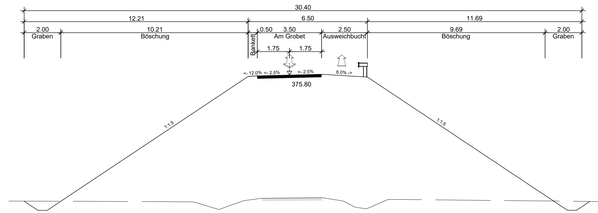

Schnitt H-H M = 1:100 Bau-km: 2+912

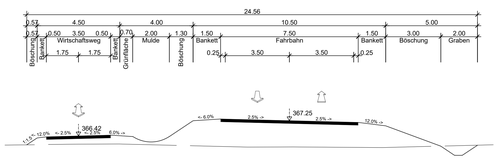

Zeichenerklärung:

- Gr Grünfläche
- W reines und allgemeines Wohngebiet, Kleinsiedlungsgebiet
- M Kerngebiet, Dorfgebiet, Mischgebiet
- G Gewerbegebiet, Industriegebiet
- S Sondergebiete (Schulen, Heime, Krankenhäuser)
- L Landschaftsschutzgebiet
- WSG II Wasserschutzgebiet Zone II
- ND Naturdenkmal
- Gewässer
- Haupt- / Nebengebäude
- Gebäudeabbruch
- Abbruch Asphaltdecke
- Einschnittsböschung
- Entwässerungsgraben
- Bankett
- Fahrbahn
- Bankett als Trennstreifen
- Geh-/ Radweg
- Dammböschung
- Wirtschaftsweg
- Grünfläche
- Weg mit wassergebundener D.
- Entwässerungsleitungen
- 3+ 140.17 R=322 R=400 Elementübergang mit Angabe der Station
- H=13000.00 T=84.50 f=0.27 -0.30% 180.00m 0.60% 510.00m Neigungsbrechpunkt mit Angabe von Gefälle (-) und Steigung (+) in Prozent, Länge der Gefäll- bzw. Steigungsstrecke, Halbmesser, Tangentenlänge, Stichmaß, Station und Höhe des Tangentenschnittpunkts
- TS=370.67 Leiteinrichtung für Tiere

1 1.13.1 Bauwerksnummer mit Angabe des Bauwerkstyps

Bauwerkstypen:

1. Straßen, Wege und Zufahrten
   - 1.1 Neubau
   - 1.13.1 Staatsstraße
   - 1.14 Öffentliche Feld- und Waldwege
   - 1.15 Geh- und Radweg
   - 1.2 Änderung bestehender Straßen / Wege / Zufahrten
   - 1.22 Bundesstraße
   - 1.23.1 Staatsstraße (Änderung)
   - 1.23.2 Sonstige Straßen und Wege (Änderung)
   - 1.23.3 Sonstige Straßen und Wege (Einziehung)
   - 1.24 Geh- und Radweg (Änderung)
2. Bauwerke und Anlagen
   - 2.1 Bauwerke
   - 2.11 Über- und Unterführungen (Straße)
   - 2.12 Brücke / Durchlass
   - 2.16 Beseitigung von Bauwerken
3. Entwässerung
   - 3.1 Entwässerung, freie Strecke
   - 3.3 Durchlass
   - 3.4.1 Regenrückhalte- mit Absetzbecken und Leichtflüssigkeitsabscheider (Unterlagen für die wasserrechtlichen Erlaubnisse sind in Anlage 13 enthalten)
4. Leitungen (Anlagen Dritter in der Straße)
   - 4.3 sonstige Energieanlagen
   - 4.32 Gasleitung, bestehend
5. Gewässerausbau
6. Anlagen für Naturschutz
   - 6.22 Leiteinrichtung für Tiere
7. Sonstige Maßnahmen
   - 7.1 Durchlass

Übersicht:

Entwurfsbearbeitung:

WipflerPLAN
Wipfler PLAN
Planungsgesellschaft mbH
Hohenwarter Str. 124
85276 Pfaffenhofen/Ilm
Tel.: 0 84 41/50 46-0
Fax: 0 84 41/49 02 04
www.wipflerplan.de
info@wipflerplan.de

Nr.		Datum	Name

Ersetzt durch Unterlage 7.1, Blatt 3 T

Auftraggeber: ... Geisenfeld

Straße: ...32

(Nächster Or...

Ortsur... ...d Nord-West
Ba... ...au-km 4+186

...m - Vorbung
...ois Bau-km 4+186

Unterlage 7.1
Blatt Nr. 3
Reg. Nr. .

	Datum	Zeichen
bearbeitet		
gezeichnet		
geprüft		

Lageplan
Maßstab: 1:1000

...12
...d

gez. Staudter, 1. Bürgermeister

Zeichnung: P:\Projekte\1013.07\P4_Planungen\Genehmigungsplanung\PLANFESTSTELLUNG TEKTUR 2018-10\Planfeststellung Index A - Alle Stände.dwg Plotdatum: 19.11.2018 12:43:38

Blattgröße: 1.400 x 0.594 = 0.832 m2