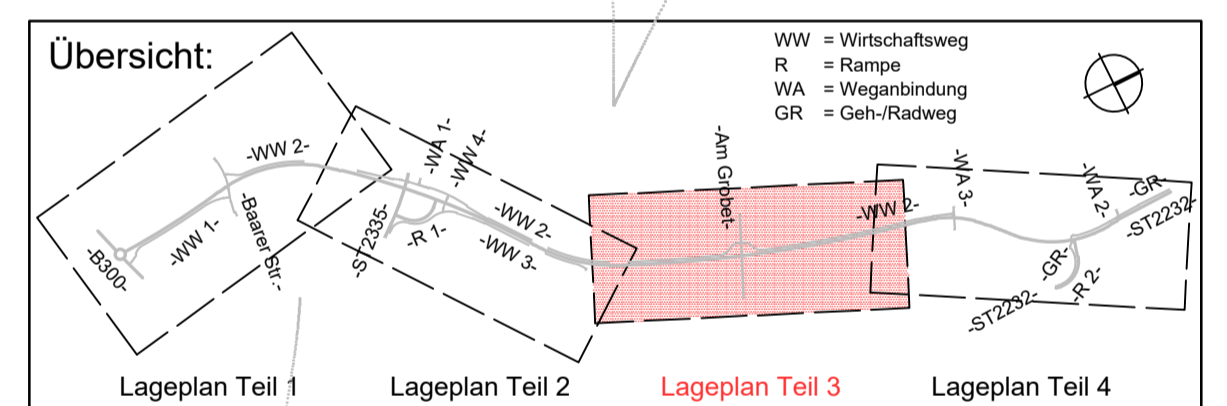


Zeichenerklärung:

	Grünfläche		Einschnittsböschung
	reines und allgemeines Wohngebiet, Kleinsiedlungsgebiet		Entwässerungsgraben
	Kerngebiet, Dorfgebiet, Mischgebiet		Bankett
	Gewerbegebiet, Industriegebiet		Bankett als Trennstreifen
	Sondergebiete (Schulen, Heime, Krankenhäuser)		Geh-/Radweg
	Landschaftsschutzgebiet		Dammböschung
	Wasserschutzgebiet Zone II		Wirtschaftsweg
	Naturdenkmal		Weg mit wassergebundener D.
	Gewässer		Grünfläche
	Haupt- / Nebengebäude		Entwässerungsleitungen
	Gebäudeabbruch		Elementübergang mit Angabe der Station
	Abbruch Asphaltdecke		Neigungsbruchpunkt mit Angabe von Gefälle (-) und Steigung (+) in Prozent
	Schutzeinrichtung		Länge der Gefälle- bzw. Steigungsstrecke, Höhenmesser, Tangentenlänge, Sichtmaß, Station und Höhe des Tangentenschnittpunkts
			Leiteinrichtung für Tiere
			Gemarkungsgrenze

- 1 1.13.1** Bauwerksnummer mit Angabe des Bauwerkstyps
- Bauwerkstypen:**
- 1.1 Straßen, Wege und Zufahrten
 - 1.13.1 Staatsstraße
 - 1.14 Öffentliche Feld- und Waldwege
 - 1.15 Geh- und Radweg
 - 1.18 Private Zufahrt
 - 1.22 Änderung bestehender Straßen / Wege / Zufahrten
 - 1.22 Bundesstraße
 - 1.23.1 Staatsstraße (Änderung)
 - 1.23.2 Sonstige Straßen und Wege (Änderung)
 - 1.23.3 Sonstige Straßen und Wege (Einziehung)
 - 1.24 Geh- und Radweg (Änderung)
- 2.1 Bauwerke und Anlagen
 - 2.11 Über- und Unterführungen (Straße)
 - 2.12 Brücke / Durchlass
 - 2.16 Beseitigung von Bauwerken
- 3.1 Entwässerung, freie Strecke
 - 3.1 Durchlass
 - 3.1 Regenrückhalte- mit Absatzbecken und Leichtflüssigkeitsabscheider (Unterlagen für die wasserrechtlichen Erlaubnisse sind in Anlage 13 enthalten)
 - 3.4.1
- 4.2 Leitungen (Anlagen Dritter in der Straße)
 - 4.2 Elektrische Anlagen
 - 4.2.2 Stromleitung, bestehend
 - 4.3 sonstige Energieanlagen
 - 4.3.2 Gasleitung, bestehend
- 5.1 Gewässerausbau
 - 6.1 Anlagen für Naturschutz
 - 6.2.2 Leiteinrichtung für Tiere
 - 7.1 Sonstige Maßnahmen
 - 7.1 Durchlass

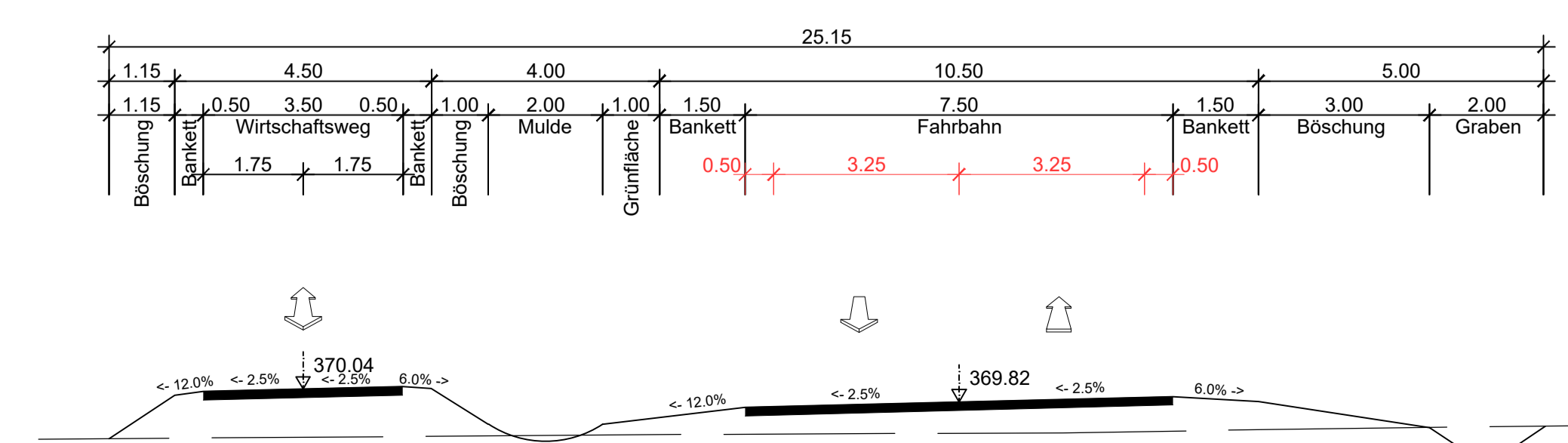


Entwurfsbearbeitung:		Datum	Zeichen
 Wipfler PLAN Planungsgesellschaft mbH Hoheweg Str. 124 82274 Pfaffenlofen im	bearbeitet	Okt. 2018	ABR
	gezeichnet	Okt. 2018	SW
	geprüft:	Okt. 2018	WW

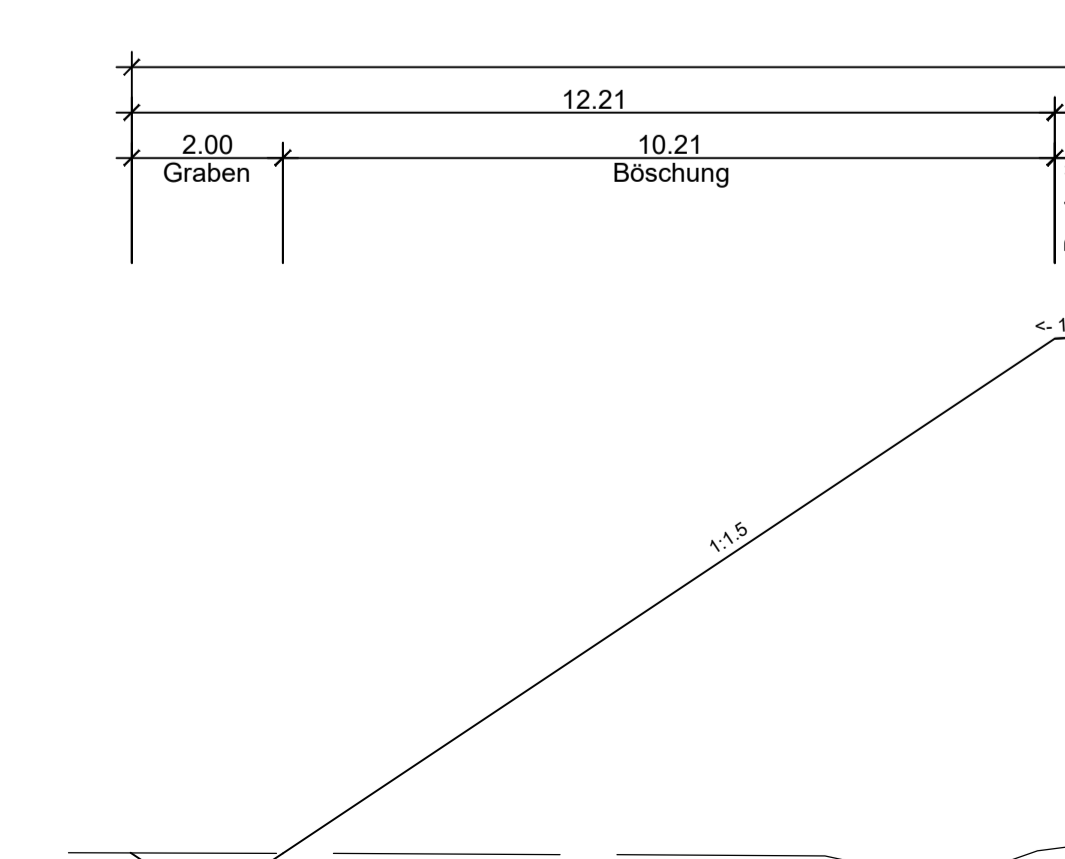
1	Feldzufahrten	Okt. 2018	SW
Nr.	Art der Änderung	Datum	Name

Auftraggeber:	Stadt Geisenfeld	Unterlage:	7.1
	Kirchplatz 4, 85290 Geisenfeld	Blatt Nr.:	3 T
Straße:	Staatsstraße 2232	Reg. Nr.:	
(Nächster Ort):	Geisenfeld	Datum	
		Zeichen	
Ortsumfahrung Geisenfeld Nord-West Bau-km 0+000 bis Bau-km 4+186		bearbeitet	
Pfaffenhofen a. d. Ilm - Vohburg Hier: Bau-km 1+940 bis Bau-km 3+100		gezeichnet	
		geprüft	
		Lageplan	
		Maßstab:	1:1000
Aufgestellt: Geisenfeld, 20.09.2012 Stadt Geisenfeld gez. Stauder, 1. Bürgermeister			
1. Tektur Geisenfeld, 24.10.2018 Stadt Geisenfeld gez. Stauder, 1. Bürgermeister			

Schnitt F-F M = 1:100 Bau-km: 2+237



Schnitt G-G M = 1:100 Am Grobet: 0+190



Schnitt H-H M = 1:100 Bau-km: 2+912

