

Zeichenerklärung

Gradientenhochpunkt
 Gradiententiefpunkt

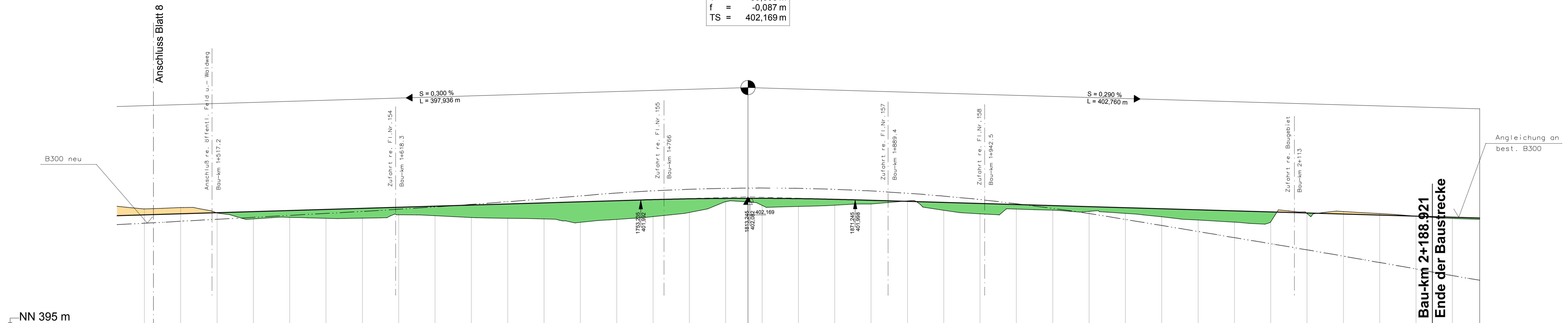
Neigungsbrechpunkt mit Angabe von:
 Bau-km
 H = 362,155 m
 T = 168,752 m
 f = 4,372 m
 h TS = 415,868 m
 Ausrundungshalbmesser
 Tangentenlänge
 Stichhöhe
 Höhe Tangentenschnittpunkt

1.500 %
 1325,050 m
 725,000 m
 Längsneigung und Abstand zum nächsten Neigungsbrechpunkt

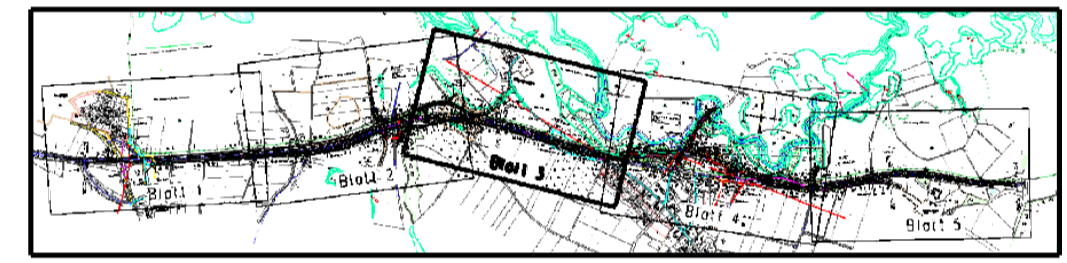
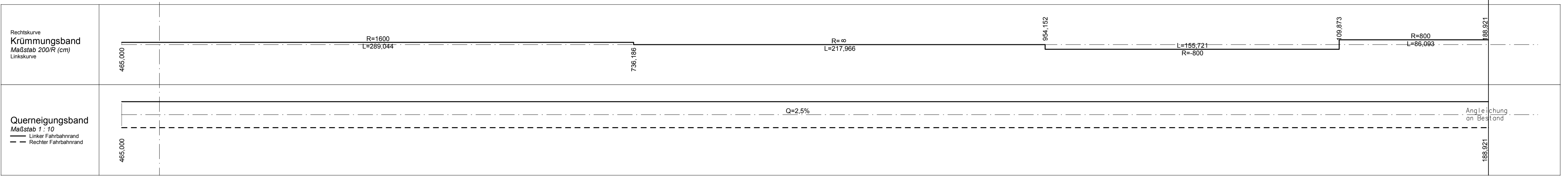
Damm
 Einschnitt
 Fahrbahn mit Überholfahrstreifen (ÜFS) bzw. Zusatzfahrstreifen (ZFS)

Lärmschutz
 Lärmschutzwahl rechts
 Lärmschutzwahl links
 Lärmschutzwahl mitte
 Lärmschutzwand rechts
 Lärmschutzwand links
 Lärmschutzwand mitte

km 1+812,240
 H = -20000,000 m
 T = 59,005 m
 f = -0,087 m
 TS = 402,169 m



Station	480.000	500.000	520.000	540.000	560.000	580.000	600.000	620.000	640.000	660.000	680.000	700.000	720.000	740.000	760.000	780.000	800.000	812.240	820.000	840.000	860.000	880.000	900.000	920.000	940.000	960.000	980.000	0.000	20.000	40.000	60.000	80.000	100.000	120.000	140.000	160.000	180.000	188.921	200.000	215.000					
Gradientenhöhen	401,172	401,232	401,292	401,352	401,412	401,472	401,532	401,592	401,652	401,712	401,772	401,832	401,892	401,952	402,011	402,054	402,078	402,082	402,081	402,064	402,027	401,972	401,914	401,856	401,798	401,740	401,682	401,624	401,566	401,508	401,450	401,392	401,334	401,276	401,218	401,160	401,102	401,077	401,044	401,001					
Geländehöhen	401,496	401,570	401,281	400,950	401,036	400,982	400,989	401,178	401,124	401,028	400,985	400,950	400,760	400,926	401,075	401,303	401,893	402,082	401,695	401,634	401,705	401,768	401,936	401,424	401,229	401,488	401,431	401,367	401,252	401,062	400,890	400,773	400,789	401,243	401,356	401,241	401,100	400,973	401,044	401,001					
Bau-km		1+500					1+600					1+700					1+800					1+900						2+000													2+100				2+200



Staatliches Bauamt Ingolstadt
 Eibrachstraße 20
 85049 Ingolstadt
 Tel.: 0841/9346-0, Fax: 0841/9346-150, E-Mail: poststelle@stbain.bayern.de

bearbeitet:	Juni 2014	Hartmann
gezeichnet:	Juni 2014	Hartmann
geprüft:	Juni 2014	Schönbrodt
PSP-Nr.:		
Projekt:	B300-OU-WEICH-TEKTUR2008	

Nr.	Art der Änderung	Datum	Zeichen

FESTSTELLUNGSENTWURF

Straßenbauverwaltung Freistaat Bayern
Staatliches Bauamt Ingolstadt
 Straße / Abschn.-Nr. / Station: B300_1510_0,000 bis B300_1510_4,132
 PROJIS-Nr.:

Unterlage / Blatt-Nr.: 6.9
Höhenplan
 GVS Tierham - Weichenried
 Maßstab: 1 : 1 000 / 100

B 300 Augsburg - Regensburg
Ortsumfahrung Weichenried
 Bau-km 1+485 - Bau-km 2+189

aufgestellt:
 Staatliches Bauamt Ingolstadt
 Mandel
 Ltd. Baudirektor
 Ingolstadt, den 11.12.2015

Bestandteil des Planänderungsbeschlusses der Regierung von Oberbayern nach § 17d Satz 1 FStG, Art. 76 Abs. 1 BayVwVfG vom 19.12.2017, Az. 32-4354-2-B300-006 München, 19.12.2017
 Guggenberger
 Oberregierungsrat