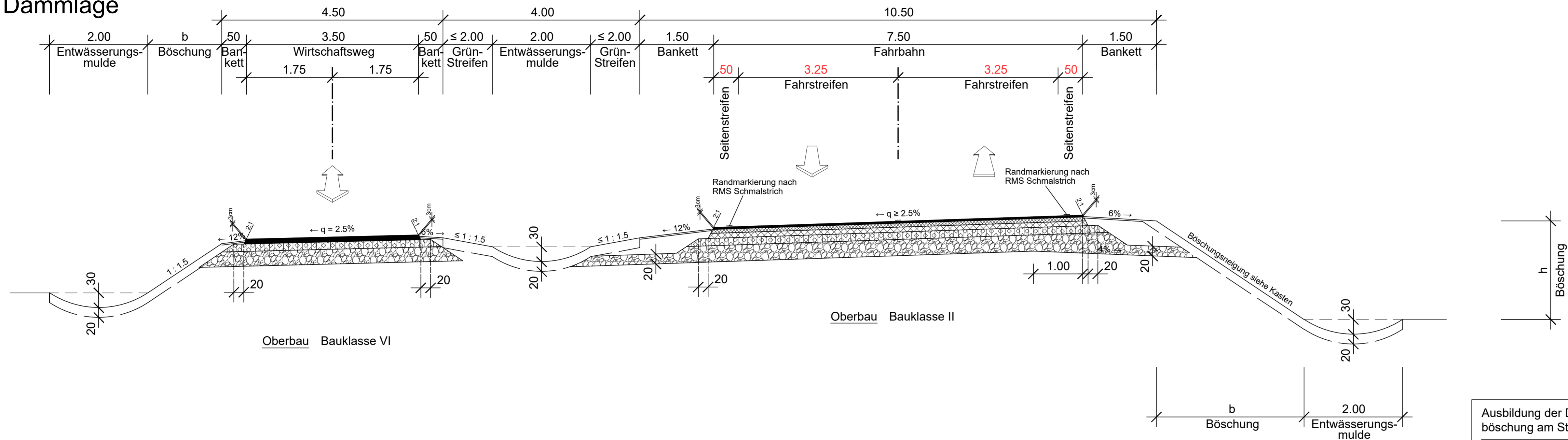
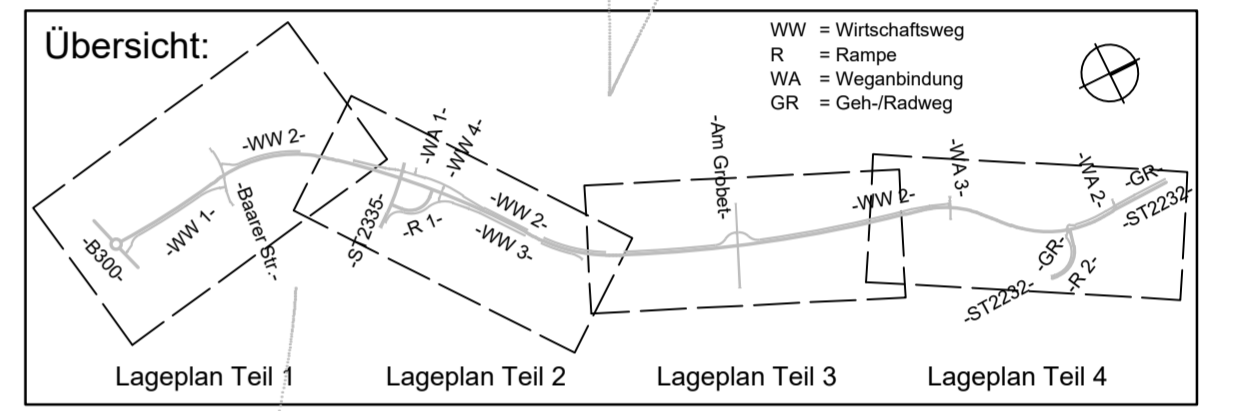


Dammlage



Ausbildung der Damm- und Einschnittböschung am Straßenrand

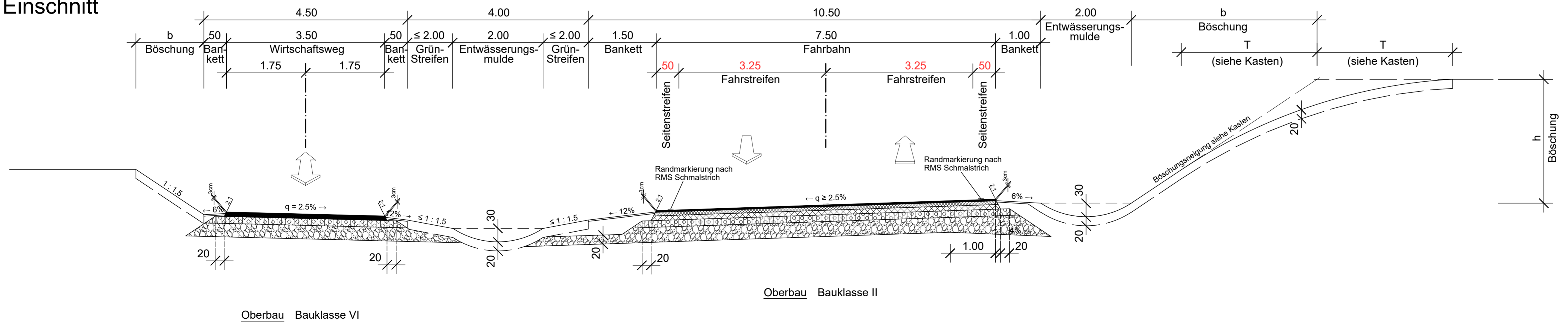
Böschungshöhe h	h ≥ 2.00m	h < 2.00m
Regelböschung	1 : 1.5	b = 3.00m
Tangentenlänge der Ausrundung T	3.00m	1.5 x h



Entwurfsbearbeitung:

 Wipfler PLAN Planungsgesellschaft mbH Hohenwarter Str. 124 85276 Pfaffenhofen/Ilm Tel.: 0 84 41/50 46-0 Fax: 0 84 41/49 02 04 www.wipflerplan.de info@wipflerplan.de	Datum	Zeichen	
	bearbeitet	31.07.2012	ABR
	gezeichnet	31.07.2012	SW
	geprüft:	31.07.2012	WW

Einschnitt



1	Breite Fahrstreifen, Seitenstreifen	Okt. 2018	SW
Nr.	Art der Änderung	Datum	Name

Auftraggeber: Stadt Geisenfeld
 Kirchplatz 4, 85290 Geisenfeld

Straße: Staatsstraße 2232
 (Nächster Ort): Geisenfeld

Ortsumfahrung Geisenfeld Nord-West
 Bau-km 0+000 bis Bau-km 4+186
 Pfaffenhofen a. d. Ilm - Vohburg
 Hier: Bau-km 0+000 bis Bau-km 4+186

Aufgestellt:
 Geisenfeld, 20.09.2012
 Stadt Geisenfeld
Christian Staudter
 gez. Staudter, 1. Bürgermeister

1. Tektur:
 Geisenfeld, 24.10.2018
 Stadt Geisenfeld
 gez. Staudter, 1. Bürgermeister

Unterlage 6
 Blatt Nr. 1 T
 Reg. Nr. .

Straßenquerschnitt
 Maßstab: 1:50

bearbeitet	gezeichnet	geprüft
Datum	Zeichen	